

## DER DONAURADWEG IN BADEN-WÜRTTEMBERG

### Donaueschingen - Ulm (ca. 200 km)

Im Schwarzwald entspringt der längste Quellfluss der Donau: die Breg. Aus Norden schlängelt sich ein weiteres Flüsschen namens Brigach heran. In Donaueschingen an der Quelle, so paradox dies klingen mag, steht Kilometer 2840. Hier endet also eigentlich die Donau. Denn die Donau ist neben der Mosel der einzige Fluss in Europa, dessen Kilometer stromaufwärts gemessen werden. Die Donau, zunächst noch ein kleines Flüsschen, bildet sanfte Schleifen. Hohe Kalkfelsen mit wildromantischen Zinnen säumen das Tal.

Die Donauversickerung zwischen Immendingen und Möhringen ist ein besonderes Naturschauspiel des Naturparks Obere Donau. Die Bierhauptstadt Ehingen bietet sich für einen Zwischenstopp an.

Ob Sie die Hauptroute über Erbach oder die Nebenroute über Blaubeuren nach Ulm wählen bleibt Ihre Entscheidung, beide Strecken sind durchgängig markiert. Der Turm des Ulmer Münsters ist mit seinen 161,53 Metern höchster Kirchturm der Welt und nur zu Fuß zu erklimmen. Das bedeutet noch einmal eine besondere Herausforderung für müde Radlerbeine.

## THE DANUBE CYCLE ROUTE IN BADEN-WÜRTTEMBERG

### Donaueschingen - Ulm (ca. 200 km)

The Black Forest is the source of the longest tributary of the Danube: the Breg. Another tributary called the Brigach makes its way down from the north. As paradoxical as this may sound, the Danube actually comes to an end at its source in Donaueschingen, at kilometer 2840. This is because the Danube and the Mosel are the only two rivers in Europe whose distance is measured upstream. The Danube, initially nothing more than a small stream, forms gentle loops here. The valley is lined with high limestone with wildly romantic crenellations.

The "Donauversickerung" between Immendingen and Möhringen is a particularly impressive natural spectacle in the Upper Danube Nature Park. The beer capital Ehingen is perfect for a pit stop. To reach Ulm you can choose to take the main route through Erbach or the secondary route through Blaubeuren. Both are consistently marked. Measuring 161,53 meters, the Ulmer Münster's tower is the tallest church tower in the world. The top can only be reached by foot. Who is ready for an extra challenge?

## KULINARISCHE TIPPS

### Donauradler für Donauradler

Ein Radler ist eine Mischung aus Bier und Limonade und nicht nur in Baden-Württemberg beliebt. Zahlreiche Brauereien sorgen hier entlang der Donau dafür, dass keine Kehle trocken bleiben muss. Auch für den alkoholfreien Genuss ist bestens gesorgt.

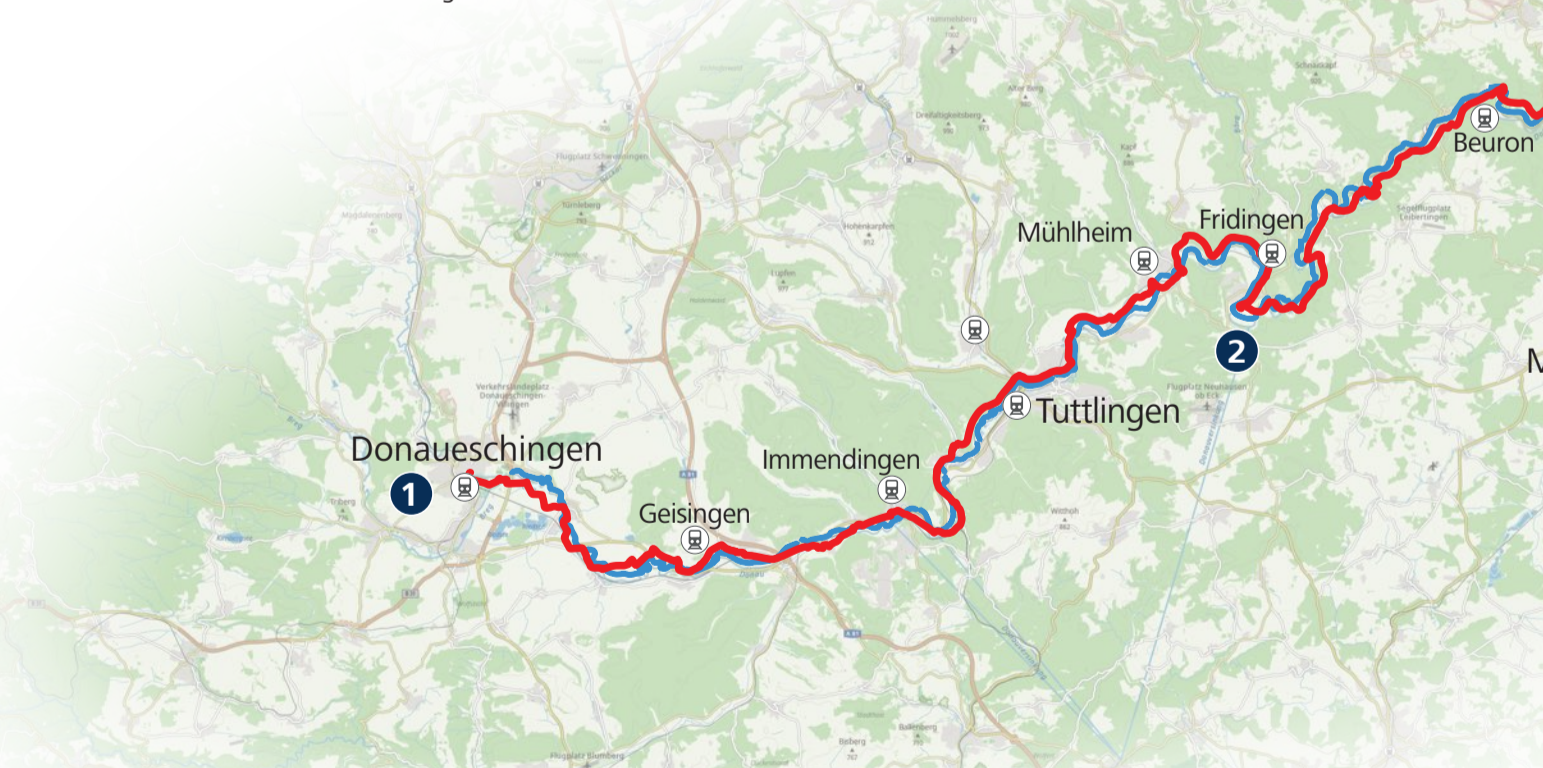
Die schwäbische Küche hat einiges zu bieten. Neben Linsen mit Spätzle oder hausgemachten Maultaschen gibt es noch mehr zu entdecken und zu probieren. Naschkatzen sollten unbedingt zum Dessert die Donauwelle probieren, ein Kuchen-genuss der Extraklasse.

## CULINARY TIPS

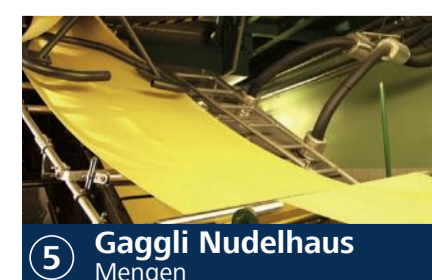

### Danube beer region

Whether you choose a Danube shandy or a refreshing beer, numerous breweries along the Danube in Baden-Württemberg ensure that you can always quench your thirst in style. There are also plenty of good alcohol-free options.

Swabian cuisine has many delights to offer. In addition to lentils with Spätzle (soft egg noodles) or home-made Maultaschen (a form of ravioli), there is a great variety to discover and taste. Those with a sweet tooth should definitely try a Donauwelle (cake) for dessert.



## HIGHLIGHTS BADEN-WÜRTTEMBERG



## NÜTZLICHES FÜR UNTERWEGS SOMETHING USEFUL

Bei über 600 Kilometer Radweg kann es sein, dass es trotz all unserer Bemühungen zu Umleitungen oder Streckenverlegungen kommt. Alle aktuellen Hinweise finden Sie auf der Homepage [www.deutsche-donau.de](http://www.deutsche-donau.de) in der Rubrik Donauradweg. Falls Sie unterwegs eine Reparaturwerkstatt brauchen, sind hier auch alle Radservicestationen aufgelistet.

**Wir alle schätzen ein harmonisches Miteinander auf den Rad- und Wirtschaftswegen und in den kleinen Orten und Städten. Genießen Sie Ihren Aufenthalt und fahren Sie respektvoll und sicher entlang der Donau.**

Despite our best efforts, there is always a possibility of diversions or route changes along the over 600 kilometers of cycling route. You can find current information on this on our homepage [www.german-danube.com](http://www.german-danube.com) under Danube Cycle Path. If you happen to need a repair shop on the way, there is also a list of bike services.

**We all appreciate a harmonious coexistence on the bike and agricultural roads and in the small towns and cities. Enjoy your stay and ride respectfully and safe along the Danube.**



## ENTFERNUNGSANGABEN FÜR IHRE PLANUNG DISTANCES

Donaueschingen	35 km	Tuttlingen
Tuttlingen	25 km	Beuron
Beuron	30 km	Sigmaringen
Sigmaringen	15 km	Mengen
Mengen	22 km	Riedlingen
Riedlingen	25 km	Munderkingen
Munderkingen	5 km	Rottenacker
Rottenacker	12 km	Ehingen
Ehingen	19 km	Erbach
Erbach	13 km	Ulm/Neu-Ulm

### Variante Urdonautal

Ehingen	14 km	Schelklingen
Schelklingen	6 km	Blaubeuren
Blaubeuren	13 km	Blaustein
Blaustein	7 km	Ulm/Neu-Ulm

Ulm/Neu-Ulm	27 km	Günzburg
Günzburg	26 km	Dillingen
Dillingen	36 km	Donauwörth
Donauwörth	38 km	Neuburg
Neuburg	25 km	Ingolstadt
Ingolstadt	32 km	Bad Gögging
Bad Gögging	22 km	Kelheim
Kelheim	38 km	Regensburg
Regensburg	27 km	Wörth
Wörth	24 km	Straubing
Straubing	40 km	Deggendorf
Deggendorf	34 km	Vilshofen
Vilshofen	25 km	Passau

## WIR FREUEN UNS AUF SIE! WELCOME TO THE DANUBE!

Deutsche Donau Tourismus e.V.  
Neue Straße 45  
89073 Ulm

Tel.: 0731/161 2814  
Fax: 0731/161 1646  
info@deutsche-donau.de

Auflage: 10.000 · Stand: 01/2022  
Irrtum & Änderungen vorbehalten. Der Deutsche Donau Tourismus e.V. übernimmt keine Gewähr für Aktualität, Richtigkeit und Vollständigkeit der Angaben.

Circulation: 10.000 · Version: 01/2022  
Subject to changes and errors. Deutsche Donau Tourismus e.V. accepts no liability for the topicality, correctness and completeness of the information





## DER DONAURADWEG IN BAYERN

### Neu-Ulm – Passau (ca. 400 km)

Der Donauradweg in Bayern ist ein ideales Fahrradrevier für jedermann. Lassen Sie die wunderschönen Landschaften auf sich wirken. In Städten wie Günzburg und Dillingen können Sie prachtvolle Barock- und Renaissancebauten bestaunen. Das Wegstück vor Ingolstadt, zwischen der freien Reichs- und Handelsstadt Donauwörth und Neuburg, ist von den Ausläufern der Fränkischen Alb geprägt.

Bei Kelheim fasziniert der Donaudurchbruch, ein Naturschauspiel der besonderen Art. Diese Strecke können Sie auch auf dem Wasserweg zurücklegen. Dabei sparen Sie sich einige Höhenmeter und können die steilen Felsen vom Wasser aus bestaunen. Regensburg ist UNESCO-Welterbe.


Der Zielort des abwechslungsreichen Radurlaubs an der schönen blauen Donau in Bayern ist Passau. Danach verlässt der Donauradweg Deutschland, um durch Österreich und acht weitere Länder das Schwarze Meer zu erreichen.

## THE DANUBE CYCLE ROUTE IN BAVARIA

### Neu-Ulm – Passau (ca. 400 km)

The Danube Cycle Route in Bavaria offers the perfect cycling terrain for everyone. Embark on an extended cycling tour on predominantly flat, paved trails. In towns like Günzburg and Dillingen you can feast your eyes on some magnificent Baroque and Renaissance buildings. The stretch between the Bavarian trading town of Donauwörth and Neuburg is marked by the foothills of the Franconian Alps before the route arrives in Ingolstadt.

Between Weltenburg and Kelheim the Danube Gorge offers a very special natural spectacle. Regensburg is UNESCO World Heritage. Passau marks the usual finishing point of this cycling trip along the banks of the beautiful, blue Danube in Bavaria. Shortly afterwards, the Danube Cycle Route leaves Germany and goes on through Austria and eight other countries until it reaches the Black Sea.



## KULINARISCHE TIPPS CULINARY TIPS

### Weißbierregion Donau

Ein Besuch im bayerischen Biergarten ist ein Genuss. Ob dunkles oder helles Weizen - in Bayern entlang der Donau gibt es mehr als genug Auswahl an Weißbiersorten – natürlich auch ohne Promille. In vielen Orten an der Donau kann der Tag mit einem zünftigen Weißwurstfrühstück begonnen werden. Das gibt Kraft für die kommenden Kilometer. Am Abend genießen Fleischliebhaber Schweinsbraten mit Knödeln und Vegetarier halten sich an Kässpätzten. Probieren Sie unbedingt unterwegs den Obazda – eine Käsespezialität der besonderen Art, serviert mit frischem Brot und Zwiebeln.

### Wheat beer along the Danube

A visit to a Bavarian Biergarten is always a pleasure. Whether you prefer a dark or light wheat beer, along the route of the Danube in Bavaria, there are plenty of options to choose from - including some that are alcohol-free. In many Bavarian towns on the Danube, cyclists can start the day with a hearty breakfast of Weißwurst. This provides good fuel for the exercise ahead. Carnivores can enjoy roasted pork and dumplings while vegetarians prefer fresh Kässpätzten (a cheesy noodle dish). And you should definitely try an Obazda - a Bavarian cheese delicacy served with fresh bread and onion.

## ANREISE GETTING THERE

Ein absolutes Plus am Donauradweg ist, dass Sie überall Strecken mit der Bahn überbrücken können. Sei es bei schlechtem Wetter oder wenn Sie einfach etwas müde sind. Die An- oder Abreise mit der Bahn ist nahezu überall entlang der Donau möglich. Erkundigen Sie sich bitte unbedingt vorab über die Kapazitäten der Fahrradmitnahme.

What is great about the Danube Cycle Route is that many distances can be covered by train. Whether it is due to bad weather or simply because you are tired, arriving and leaving by train is possible almost all along the Danube. We recommend to check the latest terms and conditions of bicycle transport in advance.

### Mit der Bahn: Donauessingen - Ulm

Sehr viele Orte an der Donau in Baden-Württemberg haben direkten Bahnanschluss nach Ulm. Weitere Infos finden Sie unter [www.bahn.de](http://www.bahn.de). In Baden-Württemberg ist der Fahrradtransport in den Zügen kostenfrei, Sie benötigen kein Fahradticket!

### By train Donauessingen - Ulm

Many towns along the Danube in Baden-Württemberg have train stations with direct connections to Ulm. For more information visit [www.bahn.com](http://www.bahn.com). Bicycle transport in Baden-Württemberg is free. You don't need a ticket for your bike!



### Mit der Bahn: Ulm/Neu-Ulm – Passau

In den Zügen der Eisenbahngesellschaft Agilis und der DB in Bayern können Fahrräder mitgenommen werden. Hierfür benötigen Sie auf der Strecke zwischen Neu-Ulm und Passau ein Fahradticket. Erkundigen Sie sich vorab nach den aktuellen Bedingungen. Weitere Infos finden Sie unter [www.agilis.de](http://www.agilis.de) und [www.bahn.de](http://www.bahn.de).

### By train Ulm/Neu-Ulm - Passau

It is possible to transport bikes in Agilis and DB trains in Bavaria but you need a bike ticket between Neu-Ulm and Passau. We recommend that you check the latest terms and conditions in advance. You can find more information on [www.agilis.de](http://www.agilis.de) and [www.bahn.de](http://www.bahn.de).

### Mit dem Flugzeug

Die Flughäfen Stuttgart, Friedrichshafen, München und Memmingen werden mehrmals wöchentlich angefliegen.

### By air

There are a number of flights to Stuttgart, Friedrichshafen, Munich and Memmingen each week.



## BUCHBARE ANGEBOTE BOOKABLE OFFERS

Genussradfahrer finden von Donauessingen bis Passau zahlreiche Gelegenheiten einen Tag Pause einzulegen: Entdecken Sie den Dreiklang Stadt, Land, Fluss in ansprechenden Paketen und gehen Sie auf historische Spurensuche. Verwöhnen Sie sich mit einem Wellness-Angebot oder genießen Sie regionale Spezialitäten: Weitere Informationen und Angebote unter [www.deutsche-donau.de](http://www.deutsche-donau.de).

For the casual cyclists among you, there are plenty of opportunities to take a break between Donauessingen and Passau: Explore the delights of town, country and river in appealing packages and discover the rich history of the region. Pamper yourself at a spa or enjoy some regional specialities. For further information and offers visit [www.german-danube.com](http://www.german-danube.com).




## DER DONAURADWEG

### \*\*\*\* 4-STERNE RADGENUSS

Die Donau ist spannend, abwechslungsreich, verträumt und erholend zugleich. Die gesamte Strecke verläuft überwiegend auf Wirtschaftswegen und Nebenstraßen. Es gibt kaum längere Steigungen auf der Strecke. Pfeilwegweiser mit Ortsangaben, Zwischenwegweiser und Einschübe mit dem Logo „Deutsche Donau“ helfen Ihnen sich überall problemlos zu orientieren.

Der Donauradweg ist vom ADfC (Allgemeinen Deutschen Fahrradclub) mit vier Sternen ausgezeichnet.

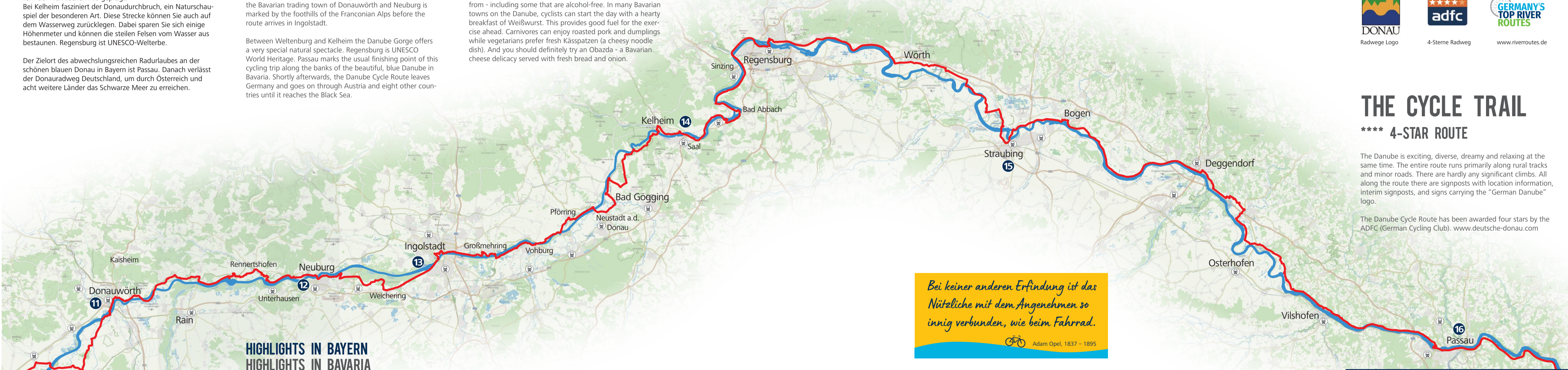


## THE CYCLE TRAIL

### \*\*\*\* 4-STAR ROUTE

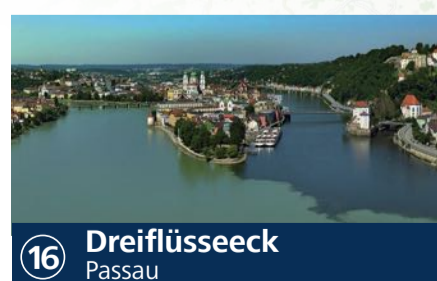

The Danube is exciting, diverse, dreamy and relaxing at the same time. The entire route runs primarily along rural tracks and minor roads. There are hardly any significant climbs. All along the route there are signposts with location information, interim signposts, and signs carrying the "German Danube" logo.

The Danube Cycle Route has been awarded four stars by the ADfC (German Cycling Club). [www.deutsche-donau.com](http://www.deutsche-donau.com)



*Bei keiner anderen Erfindung ist das Nützliche mit dem Angenehmen so innig verbunden, wie beim Fahrrad.*  
Adam Opel, 1837 – 1895

## HIGHLIGHTS IN BAYERN HIGHLIGHTS IN BAVARIA



## DONAU-Entdeckertouren

Tolle Tagestouren und Rundtouren zwischen 20 und 80 Kilometern, die direkt an die Donau andocken, finden Sie unter [www.deutsche-donau.de/aktiv/entdeckertouren/](http://www.deutsche-donau.de/aktiv/entdeckertouren/)