



mit umfangreichem
Gastgeberverzeichnis



© Römer-Lippe-Route/Dirk Schumacher

HANDBUCH ZUR RÖMER-LIPPE-ROUTE 2023

Wassererlebnis und Römerkultur
zwischen Detmold und Xanten

Ein Gemeinschaftsprojekt von:



RÖMER
LIPPE
ROUTE
Geschichte im Fluss

IMPRESSUM

Herausgeber: Kooperationsgemeinschaft Römer-Lippe-Route
c/o Ruhr Tourismus GmbH

Gestaltung/Satz: RUHRSTIL GmbH Werbeagentur, Essen

Gestaltung Darstellung ÖPNV: Heimrich & Hannot GmbH

Druck: Warlich Druck Meckenheim GmbH

Schutzmarke: Römer-Lippe-Route ist eine eingetragene Marke beim Deutschen Marken- und Patentamt.

Kartenmaterial: © OpenStreetMap-Mitwirkende
Alle verwendeten Karten wurden erstellt mit openstreetmap.org.

Ein Gemeinschaftsprojekt von:



Mit freundlicher Unterstützung von:





HERZLICH WILLKOMMEN AUF DER RÖMER-LIPPE-ROUTE!

Wir freuen uns, dass Ihr eine Radreise an der Römer-Lippe-Route in Erwägung zieht und wir Euch diesen vergleichsweise jungen Radfernweg vorstellen dürfen, der in diesem Jahr sein zehnjähriges Jubiläum feiert.

Die Römer-Lippe-Route, die 2013 als flussbegleitender Radfernweg höchster Qualität eröffnet wurde, führt Euch von Detmold bis Xanten auf der 295 km langen Hauptroute und den insgesamt 184 km langen Wegeschleifen an Orte, die Euch Wassererlebnis und Römerkultur auf zwei Rädern „erfahren“ lassen. Diese Broschüre soll Euch dabei bereits vor Eurer Tour zur Reiseplanung und auch während der Tour selbst als kompakte Reisebegleitung dienen. Sie bietet Euch Informationen zu Charakter und Wegebefindlichkeit der Route selbst, zu Anreise und Sehenswürdigkeiten, zu Übernachtungs- und Einkehrmöglichkeiten sowie zu Tourist-Informationen und Radservice. Zudem findet Ihr hier auch einige organisierte Radreisen entlang der Römer-Lippe-Route.

Wir wünschen Euch viele schöne und unvergessliche Eindrücke auf Eurer Tour! Erlebt Geschichte im Fluss!



INHALT

Impressum Seite 2

Vorwort Seite 3

Inhaltsverzeichnis Seite 4

Allgemeine Informationen ab Seite 5

Legende Gastgeberverzeichnis Seite 37

Etappenorte ab Seite 38

Detmold S. 38, Horn-Bad Meinberg S. 40, Schlangen S. 42, Bad
Lippspringe S. 44, Paderborn S. 46, Delbrück S. 50, Lippstadt S. 52,
Wadersloh S. 56, Lippetal S. 58, Welper S. 62, Ahlen S. 64, Hamm S. 66,
Werne S. 72, Bergkamen S. 74, Lünen S. 76, Waltrop S. 80, Selm S. 84,
Olfen S. 86, Datteln S. 88, Haltern am See S. 90, Marl S. 94, Dorsten S. 96,
Schermbek S. 98, Hünxe S. 100, Wesel S. 102, Xanten S. 106,
Sonsbeck S. 108

Pauschalangebote ab Seite 111

Highlights entlang der Route ab Seite 118



INFOMATERIAL UND SERVICE

Touristische Auskünfte und Wissenswertes zur Römer-Lippe-Route erhaltet Ihr bei der Service-Hotline 01806/181630*, per E-Mail unter **info@roemerlipperoute.de**, im Internet unter **www.roemerlipperoute.de**, bei allen beteiligten Tourist-Informationen entlang der Römer-Lippe-Route sowie unter folgender Adresse:

Ruhr Tourismus GmbH

Centroallee 261
46047 Oberhausen
info@ruhr-tourismus.de
www.ruhr-tourismus.de

Die Adressen der Tourist-Informationen an der Route findet Ihr bei den Etappenorten ab S. 38.

Radwanderführer zur Römer-Lippe-Route erscheinen bei

PublicPress ISBN: 978-3-89920-741-5

Bikeline/Esterbauer ISBN: 978-3-85000-371-1

**0,20 €/Verbindung aus allen deutschen Netzen.*



RÖMERKULTUR

Zur Zeit der römischen Expansion sollte auch das Gebiet zwischen Rhein und Elbe unter römische Herrschaft gebracht werden. Zu diesem Zweck errichteten die Römer vor über 2.000 Jahren ausgehend vom heutigen Xanten zahlreiche Lager entlang der Lippe. Die drei lippeaufwärts ziehenden römischen Legionen wurden seinerzeit in der legendären Varusschlacht im Teutoburger Wald vernichtend geschlagen. Die Spuren ihres Lebens und ihrer Lager sind aber heute noch an vielen Stellen entlang der Römer-Lippe-Route zu sehen.

Die deutlichsten Spuren der Römer entdeckt Ihr auf Eurer Radtour am **Hermannsdenkmal** gleich zu Beginn in Detmold sowie am **Römerlager Anreppen** in Delbrück, im **RÖMERPARK Bergkamen**, dem **LWL-Römermuseum mit Römerpark Aliso** in Haltern am See und im **LVR-Archäologischen Park Xanten**. Aber auch die vielleicht nicht direkt mit dem bloßen Auge erkennbaren Zeichen der römischen Belagerung, wie z. B. das 2011 entdeckte **Römerlager in Olfen** oder das **Uferkastell in Lünen**, werden anhand von Informationstafeln an der Route für Euch sichtbar und lebendig gemacht. Begeht Euch auf eine Zeitreise in eine bedeutende Epoche europäischer Geschichte!

Und ganz neu an der Route: Stätten in Wesel und Xanten als Bestandteil des Niedergermanischen Limes gehören jetzt zum UNESCO-Weltkulturerbe!



WASSERERLEBNIS



Die Lippe, der längste Fluss Nordrhein-Westfalens, hat die Gebiete und bewohnenden Personen entlang ihrer Ufer zu allen Zeiten nachhaltig geprägt. Gemeinsam mit ihren Zuflüssen und Seitenkanälen war sie für die Anrainer früher zu gleichen Teilen ständige Bedrohung und zentrale Lebensader. Schnell konnte die Lippe über die niedrigen Ufer treten und das weite Auenland mit Hochwasser überschwemmen, diente aber auch als überlebenswichtiger Wasser- und Nahrungslieferant sowie Verkehrsader und Energiequelle. Heute ist die Gefahr durch Hochwasser an der Lippe glücklicherweise nicht mehr lebensbedrohlich. Vielmehr bieten die weiten grünen Auenlandschaften links und rechts der natürlichen und renaturierten Lippe der artenreichen Fauna und Flora schützende Heimstatt und Nahrung.

Auf der Römer-Lippe-Route trifft Ihr auf zahlreiche Auenlandschaftsprojekte, die darüber informieren, so z. B. die **Lippeseeumflut** bei Paderborn, das **Lippeauenprogramm** westlich von Lippstadt, das **Naturerlebnis Auenland** bei Lippetal, das **LIFE-Projekt** in Hamm, das **Natur- und Kulturlandschaftserlebnis „Lüner Lippeaue“** oder das **2Stromland mit baubotanischen Aussichtskonstruktionen** in Olfen.

Detaillierte Informationen über die Standorte zu Römerkultur und Wassererlebnis links und rechts der Römer-Lippe-Route findet Ihr auf unserer Internetseite: **www.roemerlipperoute.de**.




SEHENSWÜRDIGKEITEN

Sehenswürdigkeit	Kontakt	Öffnungszeiten & Karte
Hermannsdenkmal Grotenburg 50 32760 Detmold	Tel.: 05231/621165 t.hermann@kreis-lippe.de www.hermannsdenkmal.de	Aktuelle Öffnungszeiten finden Sie unter www.hermannsdenkmal.de Karte A1, Seite 38
Lipp. Landesmuseum mit Ausstellung zur Varusschlacht Ameide 4 32756 Detmold	Tel.: 05231/99250 mail@lippisches-landesmuseum.de www.lippisches-landesmuseum.de	Di-Fr 10.00-18.00 Sa-So 11.00-18.00 Karte A2, Seite 38
Externsteine Externsteiner Straße 35 32805 Horn-Bad Meinberg	Tel.: 05234/2029796 info@externsteine.de www.externsteine.de	täglich 10.00-17.00 (Apr-Okt) Karte A1, Seite 40
Historischer Kurpark Parkstraße 2 32805 Horn-Bad Meinberg	Tel.: 05234/20597-0 info@hornbadmeinberg.de www.hornbadmeinberg.de	ganzjährig Karte A2, Seite 40
Senne für alle Sinne Archäologischer Erlebnispfad Heidestraße 33189 Schlagen	https://sennefuerallesinne/	Besuch ganzjährig Karte A1, S. 42
Geschichtsstationen am historischen Rundwanderweg Start: Dorfmuseum (im Bürgerhaus) Rosenstr. 11 33189 Schlagen	www.gemeinde-schlagen.de	Besuch ganzjährig Karte A2, S.42
Lippequelle an der Burgruine Arminiuspark 33175 Bad-Lippspringe	www.bad-lippspringe.de	Karte A1, Seite 44
Gartenschau-Park Lindenstr. 1a 33175 Bad-Lippspringe 	www.gartenschau-badlippspringe.de gartenschau@bad-lippspringe.de	Karte A2, Seite 44
Paderborner Dom Domplatz 33098 Paderborn	Tel.: 05251/1251227 oder 1251400 metropolitankapitel@ erzbistum-paderborn.de www.erzbistum-paderborn.de/dom	täglich 10.00-18.30, außer zu Gottesdienstzeiten Karte A1, Seite 46
Heinz Nixdorf MuseumsForum Fürstenallee 7 33102 Paderborn 	Tel.: 05251/306600 service@hnf.de www.hnf.de	Di-Fr 9.00-18.00 Sa-So 10.00-18.00 Karte A2, Seite 46
Römerlager Anreppen Am Römerlager 33129 Delbrück	Tel.: 05250/996115 www.delbrueck.de	frei zugänglich Karte A1, Seite 50
Kirchplatz Delbrück 33129 Delbrück	Tel.: 05250/996115 www.delbrueck.de	frei zugänglich Karte A2, Seite 50



Sehenswürdigkeit	Kontakt	Öffnungszeiten & Karte
Altstadt-Ensemble Rathausplatz Lange Straße 14-15 59555 Lippstadt	Tel.: 02941/58515 www.touristinfo-lippstadt.de	öffentlich zugänglicher Platz Karte A1, Seite 52
Stiftsruine Im Stift 1 59555 Lippstadt	Tel.: 02941/58515 www.touristinfo-lippstadt.de	öffentlich zugängliche Anlage Karte A2, Seite 52
Museum Abtei Liesborn Abteiring 8 59329 Wadersloh	Tel.: 02523/98240 info@museum-abtei-liesborn.de www.museum-abtei-liesborn.de	Di-Fr 9.00-12.00 und 14.00-17.00; Sa-So 14.00-17.00 Karte A1, Seite 56
St. Ida Wallfahrtsbasilika Kirchplatz 59510 Lippetal-Herzfeld	Tel.: 02923/508 pfarrbuero-herzfeld@katholisch-in-lippetal.de www.sankt-ida.de	täglich 8.00-18.00 Karte A1, Seite 58
Wasserschloss Hovestadt mit Barockgarten Schlossstraße 1 59510 Lippetal	Tel.: 02923/980228 www.schloss-hovestadt.de	keine Innenbesichtigung, Barockgartenführungen auf Anfrage Karte A2, Seite 58
Burg Vellinghausen Burg Vellinghausen 1 59514 Welver	Tel.: 02384/1988	Besichtigung nach Absprache Karte A1, Seite 62
Heimathaus Vellinghausen-Eilmsen Brauckstraße 59514 Welver	Tel.: 02388/302156 www.vellinghausen-eilmsen.de	Sonntag 11.00-14.00 Karte A2, Seite 62
Heimathaus Twieluchtstraße 15 59229 Ahlen	Tel.: 02388/2166 heimatverein@ahlen-dolberg.de	Führungen auf Anfrage Karte A1, Seite 64
Lambertikirche Kirchstraße 59229 Ahlen	Tel.: 02388/2178 stlambertus-dolberg@bistum-muenster.de www.kathahlen.de	Führungen auf Anfrage Karte A2, Seite 64
Maximilianpark Hamm Alter Grenzweg 2 59071 Hamm	Tel.: 02381/982100 info@maximilianpark.de www.maximilianpark.de	Apr-Sep 9.00-19.00, Glaselefant 10.00-18.00 (bis Ende Okt) Okt-Mär 10.00-17.00 Karte A2, Seite 66
Sri Kamadchi Ampal Tempel Siegenbeckstraße 4 59071 Hamm	Tel.: 02381/3071650 (Hr. Eichhorst) info@kamadchi-ampal.de www.kamadchi-ampal.de	Besichtigung Täglich 8.00-14.00 und 17.00-20.00 Gottesdienste täglich 8.00, 12.00 und 18.00 Karte A1, Seite 66

SEHENSWÜRDIGKEITEN

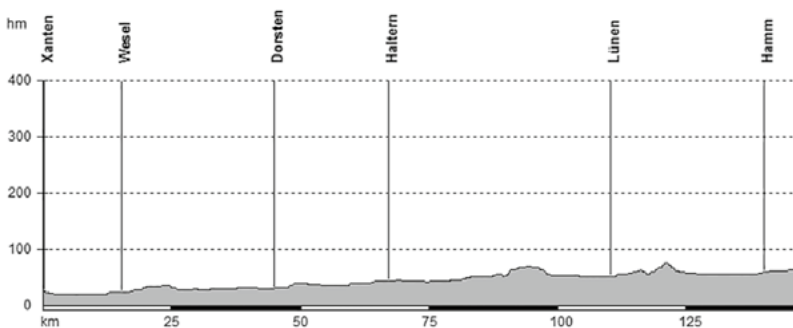
Sehenswürdigkeit	Kontakt	Öffnungszeiten & Karte
Historisches Rathaus Markt 9 59368 Werne		Karte A1, Seite 72
Gradierwerk am Stadtsee Am Hagen 59368 Werne		ganztätig frei zugänglich Karte A2, Seite 72
Westfälisches Sportbootzentrum – Marina Rünthe Hafenweg 59192 Bergkamen	Tel.: 02307/965229 tourismus@bergkamen.de www.bergkamen.de	ganztätig Karte A1, Seite 74
Römerpark Bergkamen Stadtmuseum Jahnstraße 31/Museumsplatz 59192 Bergkamen	Tel.: 02306/3060210 info@stadtmuseum-bergkamen.de www.stadtmuseum-bergkamen.de www.roemerpark-bergkamen.de info@roemerpark-bergkamen.de	Di-Fr 10.00-12.00 und 14.00-17.00, Sa 14.00- 17.00, So 11.00-18.00 Besichtigung Holz-Erde- Mauer: Mai-Sep, jeweils Sa und So 12.00-17.00 und nach Vereinbarung Karte A2, Seite 74
Treppenkaskade und Flusspark an der Lippepromenade Münsterstraße/Lippebrücke 44534 Lünen		frei zugänglich an der Lippepromenade Karte A1, Seite 76
Römisches Uferkastell gelegen zwischen kath. Friedhof Kamener Straße Lünen- Beckinghausen und der Lippe		frei zugänglich Karte A2, Seite 76
Zeche Waltrop mit Spurwerkturnm – Landmarke Landabsatz 45731 Waltrop	Tel.: 02309/930230 stadtverwaltung@waltrop.de www.waltrop.de	ganztätig Karte A1, Seite 80
LWL-Industriemuseum Schiffshebewerk Henrichenburg Am Hebewerk 2 45731 Waltrop	Tel.: 02363/97070 www.lwl.org	Di-So, Ft 10.00-18.00 letzter Einlass um 17.30 Karte A2, Seite 80
Amtshaus Bork Adenauerplatz 2 59379 Selm	Tel.: 02592/690 info@stadtselm.de www.selm.de	Karte A1, Seite 84
St. Stephanuskirche Kirchplatz 59379 Selm	Tel.: 02592/62896	Karte A2, Seite 84
Naturparkhaus Steveraue Kökelsumer Straße 66 59399 Olfen	Tourismus- und Bürgerbüro Olfen Tel.: 02595/389-0 tourismus@olfen.de www.olfen.de	Karte A1, Seite 86
Naturbad Olfen Alleeweg 4 59399 Olfen	Tel.: 02595/389-700 naturbad@olfen.de www.naturbad-olfen.de	Karte A2, Seite 86
Dattelner Meer Hafenstraße Datteln	Tel.: 02363/359971 stadtinfo@stadt-datteln.de www.datteln.de	ganztätig Karte A1, Seite 88
LWL-Römermuseum mit Römerpark Aliso Weseler Straße 100 45721 Haltern am See 	Tel.: 02364/93760 lwl-roermuseum@lwl.org www.lwl-roermuseum-haltern.de	Di-Fr 9.00-17.00, Sa u. So 10.00-18.00 Karte A1, Seite 90
Halterner Stausee mit Seebad Hullerner Straße 52 45721 Haltern am See	Tel.: 02364/933-365/-366 stadtagentur@haltern.de www.haltern-am-see.de	ganztätig, Seebad in der Regel von Mai-Sep Karte A2, Seite 90

Sehenswürdigkeit	Kontakt	Öffnungszeiten & Karte
Landschaftskunstwerk „Wasserstände“ Alberskamp 45768 Marl	www.mar1.de	gantztägig Karte A1, Seite 94
Jüdisches Museum Westfalen Julius-Ambrunn-Straße 1 46282 Dorsten	Tel.: 02362/45279 info@jmw-dorsten.de www.jmw-dorsten.de	Di-Fr 10.00-12.30 und 15.00-18.00, Sa, So, Ft 14.00-17.00 Karte A1, Seite 96
Fürst Leopold Dorsten Maschinenhalle mit Dampfmaschinen, CreativQuartier und Gartenstadt Haltemer Straße 5/ Fürst Leopold Platz 46284 Dorsten	Verein für Bergbau-, Industrie- und Sozialgeschichte Dorsten e.V. Tel.: 02362/9972177 www.bergbau-dorsten.de CreativQuartier www.creativquartier-dorsten.de	Maschinenhalle mit Vorführung Mär-Okt So 11.00-17.00 Gartenstadt gantztägig gantztägig CreativQuartier mit Restaura- tion gantztägig gantztägig- Karte A2, Seite 96
Kneipptretbecken Im Aap 35 46514 Schermbeck-Gahlen	Heimatverein Gahlen e. V. vorstand@heimatverein-gahlen.de www.heimatverein-gahlen.de	gantztägig Karte A1, Seite 98
Heimatmuseum Schermbeck Steintorstraße 17 46514 Schermbeck	Heimat- und Geschichtsverein e. V. Schermbeck Tel.: 02853/3085 www.heimatverein-schermbeck.de	So 10.00-13.00 (Nov-Feb nur 1. So im Monat) und nach Vereinbarung Karte A2, Seite 98
Schloß Gartrop Schloßallee 4 46569 Hünxe	Tel.: 02858/917570 willkommen@schloss-gartrop.de www.schloss-gartrop.de	Besichtigung nach Vereinbarung Karte A1, Seite 100
Heimatmuseum „Alte Bergschule“ Friedrich-Endemann-Straße 4 46569 Hünxe	Heimatverein Hünxe Tel: 02858/7372 www.heimatverein-huenxe.de	1. Sonntag im Monat 10.30-12.30 Uhr und nach Vereinbarung Karte A2, Seite 100
Altes Wasserwerk an der Lippe Fusternberger Straße 90 46485 Wesel	Tel.: 0281/9660258 www.stadtwerke-wesel.de	gantztägig, nach telefonischer Absprache Karte A1, Seite 102
LVR-Niederrheinmuseum Wesel An der Zitadelle 14-20 46483 Wesel	Tel.: 0281/33996-320 niederrheinmuseum-wesel@lvr.de www.niederrheinmuseum-wesel.lvr.de	Di-So 11.00-17.00 Karte A2, Seite 102
LVR Archäologischer Park & RömerMuseum Am Amphitheater 46509 Xanten	Tel.: 02801/9889213 xanten@kulturinfo-rheinland.de www.kulturinfo-rheinland.de	gantztägig, Mär-Okt 9.00- 18.00, Nov 9.00-17.00 Dez-Feb 10.00-16.00, 24., 25. u. 31. Dez geschlossen Karte A1, Seite 106
Dom St. Viktor Kapitel, Eingang Südportal 46509 Xanten	Tel.: 02801/772200 (Führungen) www.sankt-viktor-xanten.de	Mär-Okt Mo-Sa 10.00-18.00 So 12.30-18.00 Nov-Feb Mo-Fr 12.00-17.00 Sa 10.00-17.00 So 12.30-18.00 Karte A2, Seite 106
Geologischer Wanderweg Blatehof, 47665 Sonsbeck	Verein für Denkmalpflege Sonsbeck Herr Kamps, Tel.: 02838/1500	Durchgehend geöffnet, Karte A1, Seite 108
Gerebernus-Kapelle (Wallfahrtskapelle) Dassendaler Weg, 47665 Sonsbeck	Kath. Kirchengemeinde St. Maria Magdalena Sonsbeck, Tel.: 02838/910435-10	Täglich 9.00-17.00, Karte A2, Seite 108



ROUTENCHARAKTER

- Verbindet fünf Regionen in einem der abwechslungsreichsten Bundesländer Deutschlands: den Teutoburger Wald, das Sauerland und das Münsterland, die Metropole Ruhr und den Niederrhein
- Vielfach flussbegleitend, aus Gründen des Naturschutzes ist eine unmittelbare Flussbegleitung nicht durchgehend möglich
- Wegführung entlang, bzw. parallel der sanft geschwungenen Lippe durch wohltuend grüne Auenlandschaften, vorbei an spannenden Römerstätten sowie historisch reizvollen Innenstädten
- Flexible Nutzbarkeit der themenorientierten Wegeschleifen, für potenziell hochwassergefährdete Abschnitte sind Ausweichrouten vorhanden
- Ideal für eine sechstägige Etappentour oder auch – nicht zuletzt durch die Schleifenführung – für Tagesausflüge





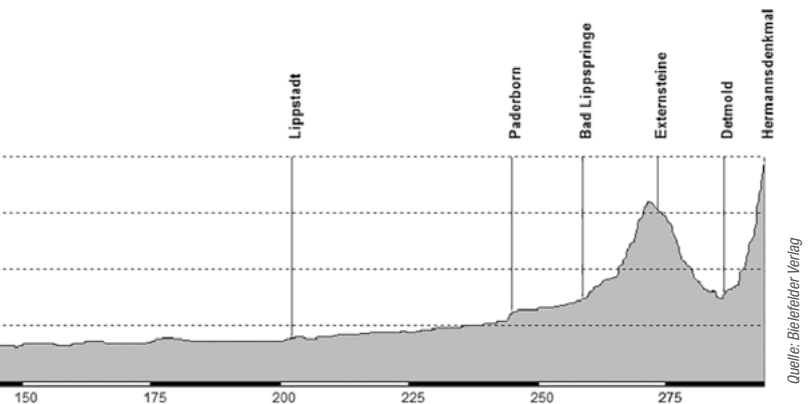
© Römer-Lippe-Route

HÖHENPROFIL

Die Römer-Lippe-Route verfügt über ein relativ flaches Profil. Nur auf den ersten 30 Streckenkilometern zwischen Hermannsdenkmal und Bad Lippspringe sind bei der Überquerung des Teutoburger Waldes wenige Steigungen zu erwarten. Danach verläuft die Route durch die weitläufigen Auenlandschaften der Lippe weitestgehend flach.

Länge der Römer-Lippe-Route:

Hauptroute:	295 km
Thematische Wegeschleifen:	184 km
Gesamtlänge:	479 km





WEGEBESCHAFFENHEIT

Die Römer-Lippe-Route bietet sowohl für mehrtägige Etappentouren als auch für Tagesausflüge auf Teilstücken der Route oder den thematischen Wegeschleifen einen abwechslungsreichen Rahmen. Obwohl die Route in beide Fahrrichtungen bestens ausgeschildert ist, wird bei einer Bereisung der Gesamtstrecke die Fahrrichtung von Ost (Detmold) nach West (Xanten) empfohlen, da Ihr somit die Steigungen des Teutoburger Waldes direkt zu Beginn der Tour hinter Euch lasst. Die Route verläuft überwiegend auf separat geführten und autofreien Wegen.






ETAPPENORTE UND ENTFERNUNGEN

Ort	Entfernung*	Ort	Entfernung*
Hermannsdenkmal	0 km	Werne	165 km
Detmold	8 km	Bergkamen	170 km
Horn-Bad Meinberg	20 km	Lünen	184 km
Schlangen	33 km	Waltrop	190 km
Bad Lippspringe	37 km	Selm	198 km
Paderborn	50 km	Olfen	206 km
Delbrück	68 km	Datteln	214 km
Lippstadt	92 km	Haltern am See	228 km
Wadersloh	98 km	Marl	238 km
Lippetal		Dorsten	250 km
- Hovestadt/Herzfeld	110 km	Schermbeck	260 km
- Lippborg	122 km	Hünxe	267 km
Welver	130 km	Wesel	279 km
Ahlen/Dolberg	140 km	Xanten/Sonsbeck	295 km
Hamm	153 km		

*Entfernung auf der Hauptroute vom Startpunkt der Römer-Lippe-Route.





© Römer-Lippe-Route

LOGO UND BESCHILDERUNG

Die Radwege des NRW-Radwegenetzes, auf denen die Römer-Lippe-Route verläuft, sind an der rot-weißen Beschilderung zu erkennen. Die Route selbst ist in beiden Richtungen mit Routensignets ausgeschildert, wobei Ihr an der Farbgebung der Signets genau erkennt, ob Ihr Euch auf der Hauptroute oder einer der thematischen Wegeschleifen befindet:



Kennzeichnung
Hauptroute



Kennzeichnung
Wassererlebnis-Schleife



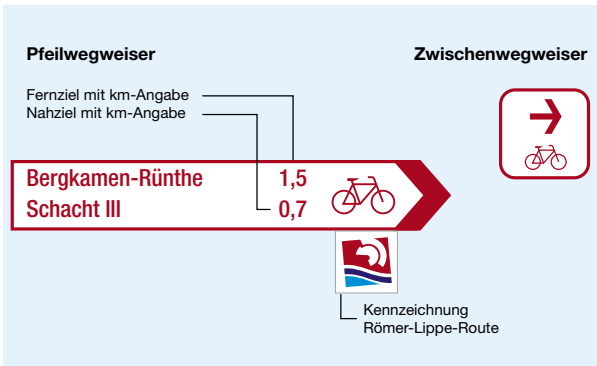
Kennzeichnung
Römerkultur-Schleife

Wenn Ihr Euch entscheidet, einer der thematischen Wegeschleifen zu folgen, gelangt Ihr am Ende der jeweiligen Schleife automatisch wieder auf die Hauptroute zurück.

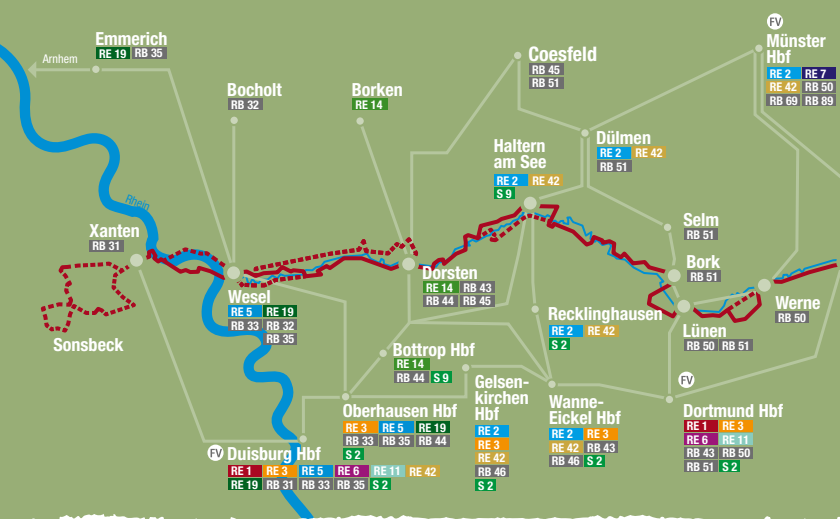
Die Lippe liegt in einer weiten Auenlandschaft und kann auch heute noch an wenigen Stellen einen hohen Wasserstand erreichen und die Römer-Lippe-Route überfluten. Solch kritische Streckenabschnitte sind mit entsprechenden Umfahrungen ausgeschildert. Ebenso findet Ihr immer aktuelle Informationen zu Hochwasserwarnungen und Baumaßnahmen im Internet unter www.roemerlipperoute.de. Solltet Ihr bei Eurer Tour



einmal auf schadhafte oder fehlende Beschilderungen treffen, so könnt Ihr dies melden (per E-Mail: info@roemerlipperoute.de, über Facebook: www.facebook.com/roemerlipperoute oder unsere App). Bitte gebt dabei auch die dort angegebene Katasternummer des Schildermastes an. Damit helft Ihr uns, die Wegweisung in gutem Zustand zu erhalten.



Die Beschilderung der Route ist vollständig in das Radverkehrsnetz NRW integriert. An Kreuzungspunkten findet Ihr rot-weiße Pfeilwegweiser mit Orts- und Kilometerangaben sowie einem darunter eingeschobenen Piktogramm der Römer-Lippe-Route. Dazwischen folgt Ihr einfach den roten Pfeilen auf den Zwischenwegweisern, die für alle Radwege gültig sind.



VIELE WEGE FÜHREN ZUR RÖMER-LIPPE-ROUTE

Ihr müsst keiner römischen Kohorte folgen, um zur Römer-Lippe-Route zu gelangen; das geht heutzutage schneller und vor allem bequemer.

Mit dem PKW/Wohnmobil:

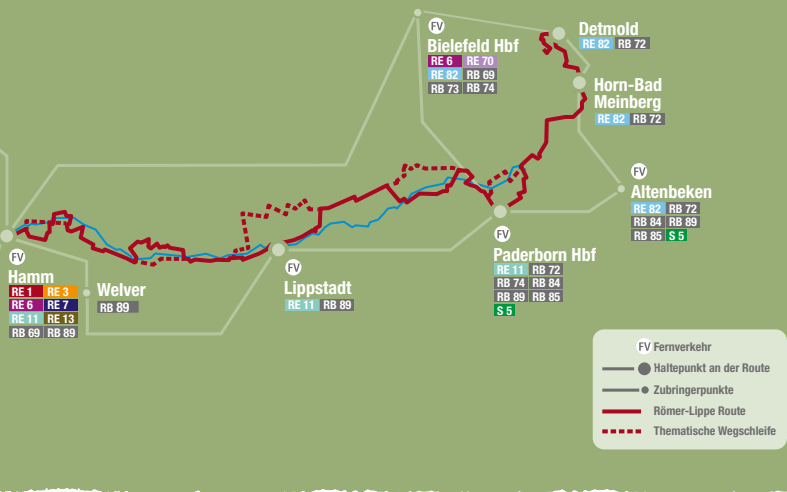
Nach Detmold: über die A2 (Oberhausen – Hannover) und die B66, bzw. die A33 (Paderborn – Bielefeld) und die B1 nach Detmold

Nach Xanten/Wesel: über die A57 (Köln – Nimwegen) und die L491 nach Xanten oder die A3 (Köln – Arnheim) und die B58 nach Wesel

Informationen zu Parkmöglichkeiten in allen Orten erhaltet Ihr unter www.adac.de sowie bei den örtlichen Tourist-Informationen.

Mit Bus & Bahn:

Mit den Fernverkehrszügen ist die Römer-Lippe-Route am besten über die Bahnhöfe Duisburg, Dortmund, Münster, Hamm, Lippstadt, Paderborn oder Bielefeld zu erreichen. In vielen Fernzügen könnt Ihr Euer Fahrrad mitnehmen. Hierfür benötigt Ihr eine Fahrradfahrkarte sowie eine Stellplatzreservierung. Diese könnt Ihr für alle Intercity und Eurocity im innerdeutschen Verkehr bequem online in einem Vorgang mit dem Kauf Eurer Fahrkarte buchen und bezahlen. Die Stellplatzreservierung sollte bis einen Tag vor Fahrtantritt erfolgen.



Mit den Zügen des Regionalverkehrs, der S-Bahn oder dem saisonalen (Fahrrad-)Bus gelangt Ihr an die Startorte Detmold und Xanten und viele weitere Etappenorte an der Römer-Lippe-Route. Viele Züge und Busse sind bereits hervorragend auf die Fahrradmitnahme eingestellt. Bitte beachtet, dass die Römer-Lippe-Route durch die Gebiete unterschiedlicher Verkehrsverbünde läuft. In Bezug auf Fahrpreise und -zeiten ist die Fahrradmitnahme in den jeweiligen Bereichen nicht einheitlich geregelt. Informationen hierzu findet Ihr unter www.mobil.nrw. Für Bahn&Biker, die über die Grenzen der einzelnen Verkehrsverbünde hinausfahren, gibt es das FahrradTagesTicket NRW.

Fahrplanauskünfte sowie Informationen zu Tickets und Preisen:

Schlaue Nummer für Bus & Bahn in NRW: **08006/504030**

Online-Fahrplanauskunft: **www.vrr.de** und über die **VRR App**

Auskünfte zur Fahrradmitnahme:

Service-Hotline der Deutschen Bahn AG: **030/2970**.



Allgemeine Hinweise zur Fahrradmitnahme:

Um die Kapazitäten für Fahrräder in den Zügen optimal nutzen zu können, bitten wir Euch um die Beachtung der folgenden Hinweise:

- Beachtet bitte unbedingt, dass Seitengänge, Einstiegsbereiche und ggf. die Tür zum Führerstand des Lokführenden frei bleiben müssen!
- Bitte nehmt Eure Gepäcktaschen vor Abstellen der Räder ab und nutzt die hierfür vorhandenen Gepäckablagen.
- Bitte stellt die Fahrräder versetzt in den dafür vorgesehenen Bereich (eines in Fahrrichtung, das nächste in die Gegenrichtung).
- Schließt Euer Rad ab und sichert es mit den vorhandenen Rollgurten.
- Bitte nutzt nach Möglichkeit nicht die Klappsitze neben Euren Rädern, damit der Platz im Mehrzweckabteil für weitere Räder genutzt werden kann.

Einschränkungen der Fahrradmitnahme:

Die Fahrradmitnahme kann nicht garantiert werden. Sie richtet sich generell nach dem zur Verfügung stehenden Platzangebot. Auf stark befahrenen Strecken kommt es an Wochenenden und in den Sommermonaten manchmal zu Engpässen, bzw. Wartezeiten. Vielerorts setzen die Verkehrsbetriebe zu diesen Zeiten zusätzliche Wagen oder Fahrradbusse ein. Bitte beachtet

an diesen Tagen die Durchsagen und Hinweise am Bahnsteig. Informationen zu den saisonalen Fahrradbussen findet Ihr auch auf unserer Webseite www.roemerlipperoute.de. Besondere Fahrradtypen (z.B. Tandems oder Liegefahrräder) können aus Kapazitätsgründen nicht in allen Zügen mitgeführt werden. Bitte informiert Euch vorab unter der zuvor genannten Service-Hotline der Deutschen Bahn.

Fahrpreise des WestfalenTarifes¹

z.B. Dortmund – Detmold „Preisstufe 10W“ (in Euro, Stand: November 2022)

Preisstufe	5W	6W	7W	8W	9W	10W
9 Uhr TagesTicket 5 Personen* (eine Person entspricht einem Fahrrad)	32,90	34,50	34,90	40,40	41,20	44,80
EinzelTicket	11,20	12,70	14,50	17,00	18,80	24,60
FahrradTagesTicket	3,00					
*samstags und sonntags ganztägig nutzbar						

Fahrpreise des VRR-Tarifes¹

(in Euro, Stand: November 2022)

Preisstufe		A1/A2	A3	B	C	D
EinzelTicket Erwachsene		3,00	3,10	6,40	13,60	16,50
24-StundenTicket	für eine Person	7,60	15,60	26,90	31,80	
	je zusätzlich Person	+ 3,80	+ 4,30	+ 5,00	+ 5,60	
48-StundenTicket	für eine Person	14,40	29,60	51,10	60,40	
	je zusätzlich Person	+ 7,30	+ 8,20	+ 9,50	+ 10,70	
ZusatzTicket (für die Fahrradmitnahme pro Person und Fahrt) für alle Preisstufen 3,80						

Fahrpreise des NRW-Tarifes¹

z.B. Dortmund – Detmold (in Euro, Stand: November 2022)

SchönerTagTicket NRW 5 Personen	47,90*
SchönerTagTicket NRW Single	31,90*
FahrradTagesTicket NRW	5,10
* Einzelpreis bei Kauf in DB Verkaufsstellen jeweils zuzüglich 2,00	

¹ Angaben ohne Gewähr





ABSTECHER MIT ABWECHSLUNGSGARANTIE

Neben der 295 km langen Hauptroute zwischen Detmold und Xanten könnt Ihr an zwölf Punkten den Weg über die thematischen Wegeschleifen wählen. Diese führen Euch zu ausgewählten Wassererlebnissen oder informieren zu Stätten der Römerkultur. Für Ausflügler:innen eignen sich die Wegeschleifen in Verbindung mit der Hauptroute hervorragend für eine Tagesrundtour. An jedem Abzweig auf eine thematische Wegeschleife befindet sich – neben dem entsprechenden wegweisenden Routensignet (Seite 16) – ein Hinweisschild mit Informationen zu Länge, Verlauf und Streckenführung der alternativen Route. Das Ende jeder Schleife führt Euch automatisch wieder auf die Hauptroute zurück.



**RÖMER
LIPPE
ROUTE**
GESCHICHTE IM FLUSS

ABZWEIG „SOLEQUELLEN“-SCHLEIFE

Gesundheit genießen an reichhaltigen Thermal-Solequellen



Die „Solequellen“-Schleife ist nach den reichhaltigen Thermal-Solequellen in Bad Waldliedern benannt, die bereits über 90.000 Jahre alt sind und während der Fahrt/Reise bewundert werden können. Die Schleife führt Sie zum Museum Abtei Liesborn in Wadersloh und verläuft weiter durch den abwechslungsreichen und erholsamen Kurort, ehe sie zurück zur Hauptroute führt.

Länge: ca. 29 km
Verlauf: Von Eschbüren über Albbe, Wadersloh (Christel Liesborn) und Bad Waldliedern nach Lippebach

SEHENSWÜRDIGKEITEN: SIGHTS

- Eschbüren
- Albbe
- Wadersloh
- Bad Waldliedern
- Museum Abtei Liesborn
- Kurort Bad Waldliedern
- Kurpark Bad Waldliedern
- Kurhaus Bad Waldliedern
- Kurpark Eschbüren
- Kurpark Albbe
- Kurpark Wadersloh
- Kurpark Eschbüren



www.roemerlippe.de







DIE THEMATISCHEN WEGESCHLEIFEN VON DETMOLD NACH XANTEN

- 01. „Talleseen“-Schleife (Länge: ca. 9 km):** Während Euch die Hauptroute direkt durch das Stadtzentrum von Paderborn führt, radelt Ihr auf dieser Schleife weiter durchs Grüne vorbei an den Talleseen und stößt am Padersee wieder auf die Hauptroute.
- 02. „Boker-Kanal“-Schleife (ca. 14 km):** Der im 19. Jhdt. geschaffene Lippeseitenkanal diente der Bewässerung der sonst so kargen Sandböden des Sennegebiets. Er gilt mit seinen Schleusenanlagen heute als bedeutendes westfälisches Kulturdenkmal und bietet gemeinsam mit den schattigen Baumreihen ein echtes Wassererlebnis.
- 03. „Solequellen“-Schleife (ca. 23 km):** Diese Schleife führt Euch durch den Kurort Bad Waldliesborn, der u.a. durch seine reichhaltigen Thermal-Solequellen bekannt ist. Weiter geht es dann über das Museum Abtei Liesborn in Wadersloh zurück auf die Hauptroute.
- 04. „Naturerlebnis-Auenland“-Schleife (ca. 9 km):** Im Rahmen des Projektes Naturerlebnis Auenland sind in den vergangenen Jahren neue Lebensräume für Tiere und Pflanzen in den Auen von Lippe und Ahse sowie Beobachtungsmöglichkeiten und Ruheorte geschaffen worden, die Ihr auf dieser Wegeschleife entdecken könnt.



- 05. „Lippeauen“-Schleife (ca. 3,5 km):** Die Lippeaue wurde mit dem LIFE-Projekt Lippeaue als Lebensraum für bedrohte Tierarten sowie als Rückhalteraum für Hochwasser renaturiert. Anhand anschaulicher Informationstafeln und zweier Beobachtungstürme erhaltet Ihr Einblick in das Leben im Auenland. Nach diesem Abstecher gelangt Ihr wieder auf die Hauptroute oder radelt direkt weiter auf der nächsten Schleife.
- 06. „Wasserschloss“-Schleife (ca. 5 km):** Ihren Namen hat die Schleife von Schloss Oberwerries und Schloss Heessen, die Ihr auf dieser Strecke entdecken könnt. Beim mittelalterlichen Schloss Oberwerries, welches auf eine turbulente Geschichte zurückblickt, könnt Ihr mit der Lippefähre Lupia, ohne Fährleute und alleine durch Muskelkraft betrieben, übersetzen. Von dort aus radelt Ihr weiter an Schloss Heessen, das heute ein Landschulheim beherbergt, vorbei.
- 07. „Lippe-Aussichtsturm“-Schleife (ca. 9 km):** Während die Hauptroute Euch über den Römerpark Bergkamen führt, entdeckt Ihr auf dieser Schleife das weite Auenland mit dem Lippeaussichtsturm und der naheliegenden Ökologiestation des Kreises Unna. Hier wird Naturschutz anhand von Bauerngarten, Pflanzenpädagogikteich oder Waldbienenlehrpfad anschaulich erklärt. Nehmt Euch doch eines der regionalen Produkte aus dem Giebelladen als Erinnerung mit!



- 08. „Victoria“-Schleife (ca. 13 km):** Falls Ihr den Weg über die Schleife entlang der Lippe wählt, so stellt Euch vor, wie hier der Nachbau eines originalen Römerschiffes, die „Victoria“, vor einigen Jahren auf dem Fluss ihre Bahnen zog. Auch heute kann man diese Nachbauten während der Römertage auf dem Stausee in Haltern am See begutachten. **ACHTUNG:** Aufgrund einer langfristigen Baumaßnahme wegen einer Deichverlegung an der Lippe bei Haltern am See, Lippamsdorf und Marl kommt es zu Einschränkungen an der Victoria-Schleife. Umleitungen sind ausgeschildert.
- 09. „Römerspuren“-Schleife (ca. 39 km):** Mit der Eisenbahn sind die Römer vor 2000 Jahren natürlich noch nicht gefahren. Aber auf dieser Schleife, die einen direkten Verbindungsweg auf einer ehemaligen Bahntrasse zwischen Dorsten und Wesel bietet, erfahrt Ihr einiges über den Alltag der Römer und die Beschwerlichkeiten, die damals das Leben der römischen Legionäre bestimmten. Diese Schleife eignet sich in Verbindung mit der Hauptroute entlang der Lippe und dem Wesel-Datteln-Kanal hervorragend für eine zweitägige Wochenendradtour.
- 10. „Lippemündungs“-Schleife (ca. 18 km):** Der Mündungsraum der Lippe, den Ihr auf dieser Schleife entdecken könnt, wird seit einigen Jahren Stück für Stück renaturiert und dient schon heute als artenreiches Naherholungsgebiet für Anwohnende und Besuchende. Nutzt zwischen April und Oktober auf dieser Strecke auch den Abstecher über die Lippefähre „Quertreiber“.



11. **„Rhein-Auen“-Schleife (ca. 11,5 km):** Während Ihr auf der Hauptroute den Rhein überquert und durch das Naturschutzgebiet Bislicher Insel nach Xanten radelt, fahrt Ihr auf der Rhein-Auen-Schleife noch ein wenig auf den Deichen rechts des Rheins. Während der Fahrradsaison könnt Ihr am Ende der Schleife mit der Personenfähre „Keer Tröch II“ über den Rhein setzen und Eure Radtour auf der Hauptroute bis Xanten vollenden.
12. **„Römische Wasserquellen“-Schleife (ca. 30 km)** Die Schleife beginnt am Endpunkt der Römer-Lippe-Route und führt unter anderem durch die abwechslungsreiche Landschaft der „Sonsbecker Schweiz“, einem Höhenzug einer ehemaligen Stauchmoräne. Thematische Stationen entführen Euch in die Siedlungsgeschichte der „Colonia Ulpia Traiana“, einer römischen Stadt auf dem heutigen Xantener Gebiet. Deren Wasserversorgung wurde zum Teil aus Quellen der Sonsbecker Höhen gewonnen und über Wasserleitungen mit einer Strecke von rund 9 km bis zur damaligen antiken Stadt transportiert.

Das Wetter ist ideal für eine Radtour und Ihr möchtet auf eine kleine Entdeckungsreise an der Römer-Lippe-Route gehen? Dafür haben wir Tipps für Tagesausflüge (mit GPS-Track, Beschreibung und kleiner Kartendarstellung) vorbereitet und für Euch auf unserer Internetseite unter www.roemerlipperoute.de/aktiv-erleben/tagestouren bereitgestellt. Ihr müsst Euch also nur noch aufs Rad schwingen und losradeln.



LIPPEFÄHREN

Wie es sich für einen Radweg mit dem Schwerpunktthema „Wassererlebnis“ gehört, sind an der Römer-Lippe-Route inzwischen mehrere Fähren zu finden. Insgesamt gibt es vier Fähren auf denen Radwandernde und zu Fuß Gehende kostenfrei mit eigener Muskelkraft über die Lippe setzen können. Diese findet Ihr an den folgenden Stellen (hier von Ost nach West gelistet):

- **Lippefähre Lupia:** Hauptroute im Bereich zwischen Lippeauen-Schleife und Wasserschloss-Schleife in Hamm
- **Lippefähre Maifisch:** Schleifenabzweig bei Haltern am See Flaesheim
- **Lippefähre Baldur:** Abzweig zur Römerspuren-Schleife bei Dorsten
- **Lippefähre Quertreiber:** Verbindung zwischen Hauptroute und Lippe-mündungs-Schleife vor Wesel

Betriebszeiten aller Fähren: April bis Oktober

Zusätzlich könnt Ihr auf der Rhein-Auen-Schleife den Rhein zwischen Bislich und Xanten mit einer Personenfähre überqueren. Fährzeiten sind hier: März bis Oktober, Mi, Fr, Sa, So und an Feiertagen 10.00-19.00 Uhr, im Oktober bis 18.00 Uhr. Bitte nutzt außerhalb der Betriebszeiten der Fähren je nach Lage die Hauptroute, bzw. die thematischen Wegeschleifen. Aktuelle Informationen zu Fähren an der Römer-Lippe-Route findet Ihr auch auf www.roemerlipperoute.de.



ÜBERNACHTEN AN DER RÖMER-LIPPE-ROUTE

Eine Radtour auf der Römer-Lippe-Route bedeutet nicht nur, dass man sich entspannt durch die von der Lippe geprägte Auenlandschaft treiben lassen kann, um die zahlreichen Wassererlebnisse und Römerstätten zu besuchen. Radfahren auf der Römer-Lippe-Route heißt vor allem auch, sich keine Gedanken darüber machen zu müssen, wo man für die kommende Nacht ein fahrradfreundliches Quartier beziehen kann. Bei uns dürft Ihr Euch sicher sein, dass Ihr als gerne gesehene Übernachtungsgäste willkommen seid!

Die Römer-Lippe-Route zeichnet sich nicht nur durch die hohe Qualität der Wegeinfrastruktur aus (Beschilderung, Oberfläche, Wegeführung etc.), sondern fordert den hohen Qualitätsanspruch auch von den kooperierenden touristischen Leistungspartnern. Daher bieten Euch mehr als 80 Partnerbetriebe entlang der Römer-Lippe-Route fahrradfreundlichen Service, hohen Komfort und herzliche Gastfreundschaft.

Ob Ihr mit leichtem Gepäck oder einer umfangreichen Ausrüstung unterwegs seid, ob Ihr Schlafsack, Federbett oder das eigene Wohnmobil bevorzugt, ob Ihr alleine oder in der Gruppe reist – vom Hotel oder der Pension über die Ferienwohnung oder Gruppenunterkunft bis hin zum Camping- oder Wohnmobilstellplatz finden sich Unterkünfte für jeden Geschmack.

Alle im Gastgeberverzeichnis ab Seite 38 gelisteten Partnerbetriebe bieten die hohen Bett+Bike-Standards des ADFC. Auch wenn nicht alle



© Römer-Lippe-Route/Dennis Stratmann

Gastgebenden als Bett+Bike-Betrieb zertifiziert sind, erfüllen sie dennoch insbesondere folgende Kriterien:

- Entfernung zur Römer-Lippe-Route maximal 5 km
- Aufnahme radfahrender Gäste auch für nur eine Nacht
- Abschließbarer Raum zur unentgeltlichen Aufbewahrung der Räder für die Nacht
- Trockenmöglichkeit für Kleidung und Ausrüstung
- Bereitstellung eines Fahrrad-Reparatursets für einfache Reparaturarbeiten
- Informationsmaterial und Anfahrtsbeschreibungen zur Römer-Lippe-Route

Die Auflistung der Partnerbetriebe im Gastgeberverzeichnis erfolgt städteweise in Fließrichtung der Lippe, beginnend in Detmold bis über die Lippemündung hinaus nach Xanten und Sonsbeck. Der Informationsgehalt und die Darstellung sind für den besseren Überblick auf das Wesentliche beschränkt. Detaillierte Informationen zu den Gastgebenden findet Ihr auf den Internetseiten der Partnerbetriebe. Die ausführliche Legende zum Gastgeberverzeichnis auf Seite 37 und der jeweilige Hinweis auf die Lage der Betriebe und ihre Darstellung in der jeweiligen Übersichtskarte des Ortes erleichtert Euch die Orientierung.



© Römer-Lippe-Route/Nadine Dittly

ESSEN UND TRINKEN AN DER RÖMER-LIPPE-ROUTE

Entlang der Römer-Lippe-Route findet Ihr in vielen Partnerbetrieben aus dem Beherbergungsbereich neben dem Ruhekitzen auch eine hervorragende Küche. Damit ist das kulinarische Angebot während Eurer Radreise aber bei Weitem noch nicht ausgeschöpft. Ob Sterneküche in Paderborn, Wadersloh, Dorsten und Xanten oder gehobene westfälische Gastronomie, ob Gutbürgerliches in uralten Biergärten oder internationale Köstlichkeiten aus aller Welt, an der Römer-Lippe-Route wartet am Ende eines abwechslungsreichen Fahrradtages immer der richtige „Sattmacher“. Regionale Spezialitäten in flüssiger und fester Form runden das Geschmackserlebnis ab. Guten Appetit! Viele Gastwirtinnen und Gastwirte haben eine Kooperation mit der Römer-Lippe-Route geschlossen und bürgen daher neben der kulinarischen Qualität auch für folgenden fahrradfreundlichen Service:

- Entfernung zur Römer-Lippe-Route maximal 1,5 km
- Einseh- oder abschließbare Abstellmöglichkeit für Fahrrad und Gepäck
- Bereitstellung eines Fahrrad-Reparatursets für einfache Reparaturarbeiten
- Infomaterial und Anfahrsbeschreibung zur Römer-Lippe-Route

Und falls Ihr mit dem E-Bike unterwegs seid, findet sich immer eine Steckdose, an der Ihr Euren Akku aufladen könnt.

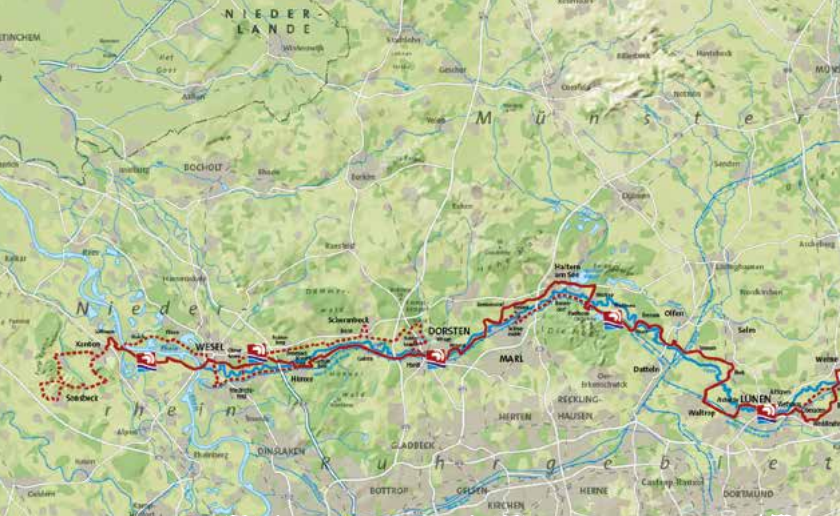


RADSERVICE, -VERLEIH UND SONSTIGE DIENSTLEISTUNGEN

An der Römer-Lippe-Route gibt es zahlreiche Fahrradgeschäfte und Radstationen, die die verschiedensten Serviceleistungen rund ums Fahrrad im Angebot haben. Falls Ihr Ersatzteile für kleinere Reparaturen benötigt oder aber fachkundige Hilfe bei größeren Defekten sucht: In den ab Seite 38 gelisteten Radservicebetrieben wird Euch kurzfristig (innerhalb der vorgeschriebenen Öffnungszeiten) geholfen.

Leider verfügt die Römer-Lippe-Route nicht über ein flächendeckendes Fahrradverleihsystem. Solltet Ihr Interesse an Mieträdern haben, wendet Euch bitte an die örtlichen Tourist-Informationen (Kontakt Daten ab Seite 38) oder bucht Euren Radurlaub inklusive Leihfahrrad bei einem der Radreiseveranstalter, deren Angebote Ihr ab Seite 111 findet.

Viele der Partnerbetriebe an der Römer-Lippe-Route bieten Lunchpakete für Radurlaubende an. Ob dieses Angebot auch in dem von Euch gewählten Beherbergungsbetrieb besteht, könnt Ihr dem Gastgeberverzeichnis entnehmen oder aber an der jeweiligen Rezeption erfragen.



DIE RÖMER-LIPPE-ROUTE VERBINDET

Wie ein blaues Band schlängelt sich die Lippe einmal quer durch Nordrhein-Westfalen und verläuft dabei durch unterschiedlichste Landschaften und Regionen:

Der Teutoburger Wald:

Hier liegen Stadt und „weites Land“ dicht beieinander. Ackerflächen, Wiesen, Wälder und Wasserläufe prägen das Landschaftsbild der Region um den Höhenzug von Teutoburger Wald, Wiehen- und Eggegebirge. Informationen erhaltet Ihr unter:

Teutoburger Wald Tourismus, Tel.: 0521/9673325,

E-Mail: info@teutoburgerwald.de

Das Sauerland:

Auch wenn nur die sanften Ausläufer des nördlichen Sauerlandes von der Römer-Lippe-Route berührt werden, so lohnt sich auch dieser Streckenabschnitt sehr. Das abwechslungsreiche Sauerland bietet Waldreichtum, prächtige Landschaften und traumhafte Ausblicke auf Täler, Seen und Fachwerkdörfer. Informationen erhaltet Ihr unter:

Sauerland Tourismus e.V., Tel.: 02974/202190,

E-Mail: info@sauerland.com



Das Münsterland:

Ganz anders als die eher bergigen Regionen im östlichen Verlauf der Römer-Lippe-Route präsentiert sich das Münsterland als Parklandschaft mit zahlreichen Wasserschlössern, einem herausragenden Radwegenetz, weiten Naturschutzgebieten und kulturellen Sehenswürdigkeiten. Informationen erhaltet Ihr unter:

**Münsterland Tourismus e.V., Tel.: 02571/949392,
E-Mail: touristik@muensterland.com**

Die Metropole Ruhr:

Früher war es das Zentrum der deutschen Schwerindustrie, aber heute steht das Ruhrgebiet als junges Reiseziel in Deutschland für beeindruckende Industriekultur, hochkarätige Kulturveranstaltungen und außergewöhnliche Erlebnisreisen, auch mit dem Rad. Informationen erhaltet Ihr unter:

**Ruhr Tourismus GmbH, Tel.: 0208/89959186,
E-Mail: info@ruhr-tourismus.de**

Der Niederrhein:

Die flache Region am Niederrhein ist ein Radfahrerparadies. Darüber hinaus eignet sie sich aber auch für Wanderungen in zwei Naturparks sowie Boots- und Paddeltouren auf Flüssen und Seen. Zudem locken kleine Städtchen mit ihren kulturellen Sehenswürdigkeiten. Informationen erhaltet Ihr unter:

**Niederrhein Tourismus GmbH, Tel.: 02162/817903,
E-Mail: info@niederrhein-tourismus.de**



© Römer-Lippe-Route/Nadine Dilly

DIGITALER RADFERNWEG

Im Rahmen des Nationalen Radverkehrsplan 2020 (NRVP) hat die Römer-Lippe-Route ein umfassendes digitales Angebot für die Radreise erarbeitet, welches nun in einer kostenfreien App zur Verfügung steht.

Die App gibt Euch ortsgenaue Informationen zu Navigation, Sehenswürdigkeiten, Gastgebenden, aktuellen Angeboten, Wetterlage und Streckenhinweisen. Augmented-Reality-Erlebnisse machen längst Verschwundenes sichtbar und berichten anschaulich über das Leben der römischen Truppen an der Lippe.

Dieses Projekt wird durch das Bundesministerium für Verkehr und digitale Infrastruktur aus Mitteln zur Umsetzung des Nationalen Radverkehrsplan 2020 gefördert.

Gefördert durch:



Bundesministerium
für Digitales
und Verkehr

aufgrund eines Beschlusses
des Deutschen Bundestages

DOWNLOAD DER KOSTENFREIEN APP





KOSTENFREIE APP MIT NAVIGATION

Plant Eure nächste Radtour entspannt am Computer oder nutzt die App zur Navigation vor Ort und um weitere Aktionen entlang der Strecke zu erleben. Mit dem Radtourenerplaner findet Ihr immer den direkten Weg zur Route, wenn Ihr mal einen kleinen Abstecher unterwegs eingelegt habt.





AUSGEZEICHNET: RÖMER-LIPPE-ROUTE FÜR ALLE

Als deutschlandweit erster Radfernweg wurde die Römer-Lippe-Route nach dem bundesweit einheitlichen Kennzeichnungssystem „Reisen für Alle“ zertifiziert. In diesem Rahmen wurde eine interaktive Karte mit ausführlichen Informationen und Hinweise zur Barrierefreiheit an und auf der Römer-Lippe-Route geschaffen, die über unsere Internetseite www.roemerlipperoute.de/barrierefrei-erfahren abrufbar ist. Auch entlang der Route gibt es einige Gastbetriebe und Sehenswürdigkeiten, die das „Reisen für Alle“-Zertifikat tragen und in diesem Handbuch entsprechend gekennzeichnet sind.

Das Projekt wurde im Jahr 2020 mit dem Deutschen Fahrradpreis in der Kategorie Service ausgezeichnet. Auch zukünftig arbeiten wir weiter daran, die Barrierefreiheit entlang der Route zu verbessern!

UNTERKÜNFTE FÜR FAMILIEN UND GRUPPEN

In den Städten Detmold, Horn-Bad Meinberg, Paderborn, Lünen und Haltern am See laden Jugendherbergen mit ADFC-Bett+Bike-Zertifikat in direkter Nähe zur Römer-Lippe-Route zu günstigen Übernachtungen ein. Ideal für radelnde Gruppen, Familien, aber auch Alleinreisende: Das Angebot reicht von unterschiedlich großen Mehrbettzimmern für drei bis acht Personen bis hin zu Familienzimmern mit eigenem Bad sowie Einzelzimmern. Weitere Informationen zu den genannten Jugendherbergen findet Ihr unter:

www.nordsee-sauerland.jugendherberge.de

LEGENDE GASTGEBERVERZEICHNIS

Zeichen	Kontakt
	Tourist-Information
	Bett + Bike Betrieb
***	DEHOGA-Hotelklassifizierung: ***** Luxus, **** First Class, ***Komfort, ** Standard, * Tourist, S = Superior
	Restaurant
	Lunchpaket
	Gepäcktransfer Gepäckaufbewahrung (jeweils auf Anfrage)
	Fahrradverleih Radunterstellmöglichkeit
	Außenterrasse
	Shuttle-Service (auf Anfrage)
WC	freie Toilettennutzung für Radler ohne Verzehr
	Information zur Barrierefreiheit Barrierefreiheit geprüft
	Waschmaschine/Wäscheservice
H. ü. NN	Höhe über NN (Normal Null = Meeresspiegel)
EZ	Einzelzimmer
DZ	Doppelzimmer
MZ	Mehrbettzimmer
TZ	Twin-Zimmer
FZ	Familienzimmer
Fewo/App.	Ferienwohnung/Appartement
o.B.	ohne Bad

(Alle Preisangaben ohne Gewähr. Übernachtungspreise können zu Messezeiten variieren.)

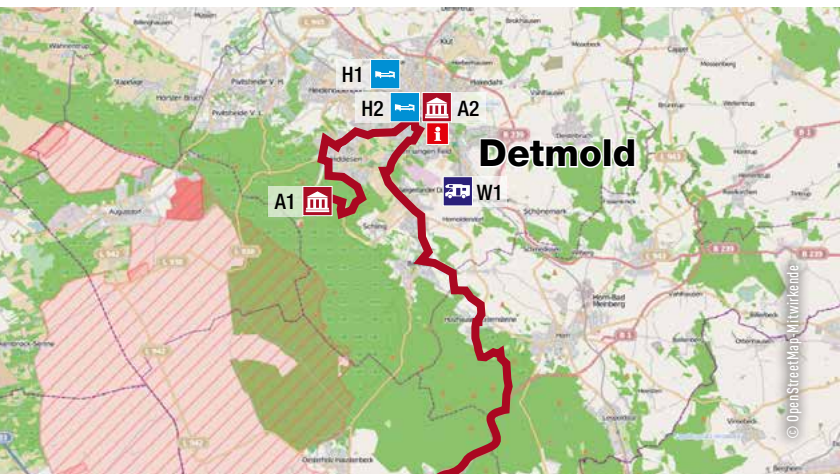


DETMOLD














Detmold, die Kulturstadt im Teutoburger Wald, bietet einen Aufenthalt in besonderer Atmosphäre. Die historische Altstadt begeistert ebenso wie das Lippische Landesmuseum, bekannt durch spannende Ausstellungen. Das LWL-Freilichtmuseum zeigt als größtes seiner Art in Deutschland den ländlichen Alltag. Das Hermannsdenkmal, Wahrzeichen der Stadt und der Region erinnert an die „Schlacht im Teutoburger Wald“.

Tourist Information Lippe & Detmold

Rathaus am Markt
32756 Detmold
Tel.: 05231/977328
tourist.info@detmold.de
www.detmold.de



Hotels

Gastgeber	Zimmer	Preise inkl. Frühstück	Restaurant	Service
Elisabeth Hotel garni ***S Elisabethstraße 5-7 32756 Detmold Tel.: 05231/948820 info@elisabethhotel-detmold.de www.elisabethhotel-detmold.de Karte H1, Seite 40	  16 DZ als EZ 16 DZ 5 App.	ab 98,- ab 130,- ab 155,-	reichhaltiges Frühstücksbuffet	100 m z. RLR 0 m ü. NN.     
H&S Residenz Hotel Detmold **** Paulinenstraße 19 32756 Detmold Tel.: 05231/9370 direktion-detmold@hagedorn-hotels.de www.residenz-detmold.de Karte H2, Seite 40	 143 Betten 15 EZ 47 DZ 16 TZ 1 Suite	(Business, Komfort, Superior) 90,- 100,- 110,- 55,- 60,- 65,- wie DZ	nur Frühstück: Mo-Fr 6.00-10.00 Sa+So 7.00-11.00	100 m z. RLR 0 m ü. NN.     WC 

Wohnmobilstellplätze

Gastgeber	Öffnungszeiten Preise	Entsorgung (A) Wasservers. (B)	Service
Wohnmobilstellplatz Werrebogen Hornsche Str. 50 32756 Detmold Tourist-Information Detmold Tel.: 05231/977328 tourist.info@detmold.de www.detmold.de/tourismus Karte W1, Seite 40	ganzjährig geöffnet 10,-/je 24 Std. 0,50 je KW/h Strom	A B = 0,50 je 50l.	700 m z. RLR





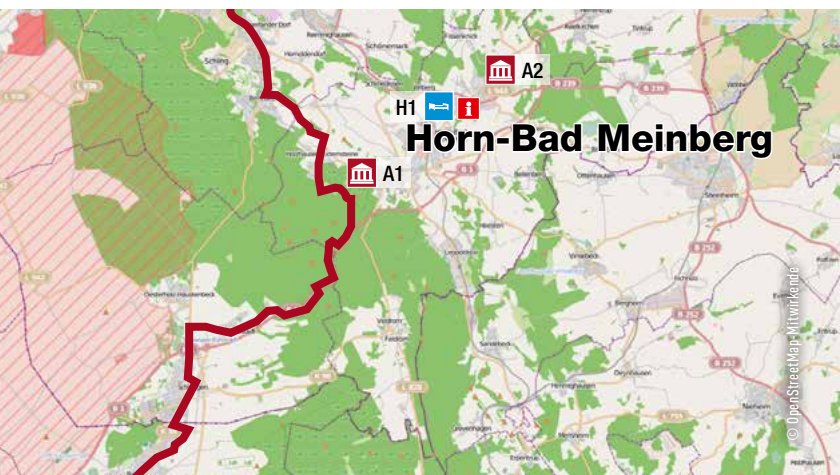
© Römer-Lippe-Route

HORN-BAD MEINBERG





Horn-Bad Meinberg liegt im Naturpark Teutoburger Wald/Eggegebirge. Der Ort Horn ist eine der ältesten Städte Lippes. Bad Meinberg gehört seit Jahren zu den bedeutendsten Heilbädern Deutschlands und bietet mit dem Historischen Kurpark und der Meinberger Moormeile ein herrliches Ambiente. Die Externsteine sind das bedeutendste Natur- und Kulturdenkmal der Region. Die Felsengruppe aus Sandstein fasziniert seit jeher.

Horn-Bad Meinberg Touristinformation

Parkstraße 10
im Historischen Kurpark
32805 Horn-Bad Meinberg
Tel.: 05234/20597-0
info@hornbadmeinberg.de
www.hornbadmeinberg.de



Hotels

Gastgeber	Zimmer	Preise ink. Frühstück	Restaurant	Service
Pension Haus Haase Brunnenstraße 34 32805 Horn-Bad Meinberg Tel.: 05234/98178 haus_haase@gmx.de www.pensionhaase.de Karte H1, Seite 42	10 Betten 3 EZ 2 DZ 1 MZ	ab 49,- p.P.		5,5 km z. RLR 207 m ü. NN.    





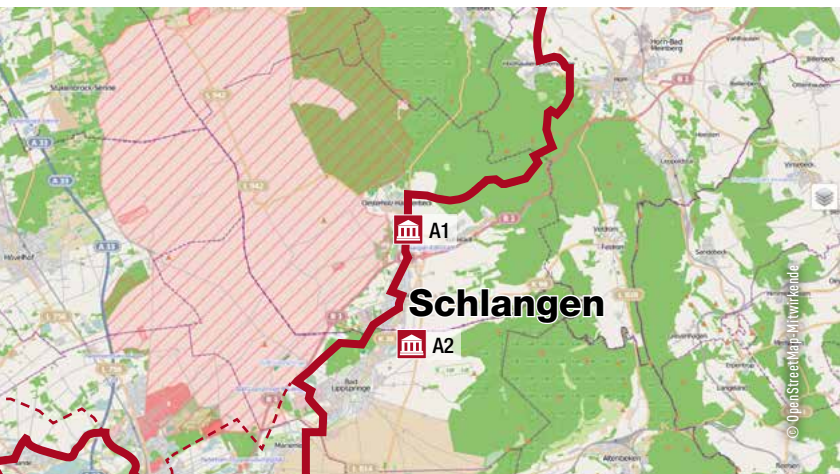
© Ansgar Hoffmann

SCHLANGEN

Schlangen liegt inmitten des Naturparks Teutoburger Wald/Eggegebirge. Ihren Reiz erhält die Gemeinde durch ihre landschaftliche Vielfalt. Tiefeingeschnittene Trockentäler und weiträumige Hochebenen bestimmen ebenso das Bild wie die Dünenfelder der Senne oder die Niederungen entlang der Strothe. Die drei Dörfer Schlangen, Kohlstädt und Oesterholz-Haustenbeck bilden zusammen eine lebendige Gemeinde.

Schlangen Touristinformation

Gemeindeverwaltung
Kirchplatz 6
33189 Schlangen
Tel.: 05252/981102
info@gemeinde-schlangen.de
www.gemeinde-schlangen.de





Teilen was schön ist.

Lippemarketing Wir vermarkten Radfahren in Lippe.

Lippemarketing sorgt dafür, dass die vielfältigen touristischen Angebote, Sehenswürdigkeiten und Veranstaltungen von Lippe überall bekannt sind!

Lippe Tourismus & Marketing GmbH
Grotenburg 52 | 32760 Detmold
www.land-des-hermann.de
#visitlanddeshermann


Lippemarketing
Lippe Tourismus & Marketing GmbH


**land des
hermann**
teutoburger wald



© Bad Lippspringe/Mazhigi

BAD LIPPSPRINGE

Zwischen Teutoburger Wald und Eggegebirge gelegen, grenzt die heilklimatische Kurstadt direkt an die Heidelandschaft der Senne. Besondere Highlights sind die Heilquellen und die malerische Burgruine an der Lippequelle, von wo aus die Lippe 220 km durchs Land fließt. Die Gartenschau ist aus der sehr erfolgreichen Landesgartenschau 2017 hervorgegangen und überzeugt mit dem einzigartigen Konzept: Blumenpracht & Waldidylle.

 **Tourist Information** ✓
Bad Lippspringe

Lindenstr. 1a
33175 Bad Lippspringe
Tel.: 05252/26-260
marketing@bad-lippspringe.de
www.bad-lippspringe.de



© OpenStreetMap-Mitwirkende

Wohnmobilstellplätze

Gastgeber	Öffnungszeiten Preise	Entsorgung (A) Wasservers. (B)	Service
Am Arminiuspark Burgstr. 10 33175 Bad Lippspringe www.bad-lippspringe.de Karte W1, Seite 46	6.00-22.00 10,- zzgl. Kurtaxe	A B	200 m z. RLR



© Teutoburger Wald Tourismus, D. Ketz

**Genuss auf
zwei Rädern**

**Einmalige Raderlebnisse in der
Urlaubsregion Teutoburger Wald**

www.teutoburgerwald.de/radregion
 #meinteuto #teutoburgerwald

TEUTOBURGERWALD



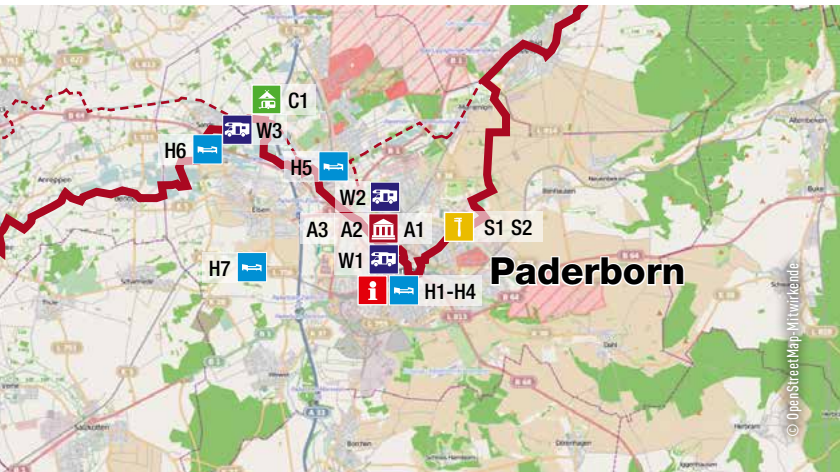
© Römer-Lippe-Rout

PADERBORN

Die Universitätsstadt Paderborn ist eine lebendige, überschaubare Großstadt mit hoher Lebensqualität. Im gotischen Dom werden die Gebeine des hl. Liborius aufbewahrt. Auf jeden Fall einen Besuch wert ist auch das Heinz Nixdorf MuseumsForum, das größte Computermuseum der Welt. Es zeigt die gesamte Geschichte der Informationstechnik. Die Pader entspringt aus über 200 Quellen inmitten des Zentrums und gab der Stadt ihren Namen.











































Tourist Information Paderborn

Königsplatz 10
33098 Paderborn
Tel.: 05251/8812980
tourist-info@paderborn.de
www.paderborn.de




© OpenStreetMap-Mitwirkende

Hotels

Gastgeber	Zimmer	Preise inkl. Frühstück	Restaurant	Service
Hotel Aspethera *** Superior Am Busdorf 7 33098 Paderborn Tel.: 05251/2888-100 info@hotel-aspethera.de www.hotel-aspethera.de Karte H1, Seite 48	 114 Betten 57 DZ als EZ 57 DZ	Fr-Mo 69,- Mo-Fr 86,- Fr-Mo 95,- Mo-Fr 115,-	Täglich 11.30-14.00 und 18.00-22.00	700 m z. RLR 113 m ü. NN.      
IN VIA Hotel *** Giersmauer 35 33098 Paderborn Tel. 05251/29080 rezeption@inviahotel.de www.invia-hotel.de Karte H2, Seite 48	 88 Betten 40 EZ 6 DZ 18 TZ	ab 68,- ab 96,- ab 75,-	nach Bedarf 7.00-20.00	500 m z. RLR 110 m. ü. NN     WC
Best Western Plus Arosa Hotel **** Westernmauer 38 33098 Paderborn Tel.: 05251-1280 info@arosa-paderborn.de www.arosa-paderborn.de Karte H3, Seite 48	 179 Betten 49 EZ 62 DZ 3 Suiten	ab 115,- ab 167,- ab 207,-	Di-Sa 18.00-22.00 Mo+So Ruhetag	1,8 km z. RLR 40 m. ü. NN    WC
Welcome Hotel Paderborn Fürstenweg 13 33102 Paderborn Tel.: 05251/2880-0 pad.info@welcome-hotels.com www.welcome-hotels.com Karte H4, Seite 48	 304 Betten Superior Superior Gartenblick Deluxe Junior Suite	EZ ab 86,- DZ ab 116,- EZ ab 92,- DZ ab 122,- EZ ab 101,- DZ ab 131,- EZ ab 116,- DZ ab 146,-	Täglich 12.00-22.00	0 m z. RLR 113 m ü. NN.       WC
Waldhotel Nachtigall **** Hatzfelder Straße 45 33104 Paderborn-Schloss Neuhaus Tel.: 05254/805350 rezeption@waldhotel-nachtigall.de www.waldhotel-nachtigall.de Karte H5, Seite 48	104 Betten 22 EZ 28 DZ 2 Suiten	ab 77,- ab 104,- 174,-	Di-Sa 18.00-22.00 (Küche schließt 21.00) Mo+So Ruhetag Heiligabend und Neujahr geschlossen	1,5 km z. RLR 102 m ü. NN.       WC
Hotel-Restaurant-Biergarten Meermeier Ostenländer Str. 5 33106 Paderborn-Sande Tel.: 05254/5423 hotel-restaurant-meermeier@freenet.de www.hotel-restaurant-meermeier.de Karte H6, Seite 48	 20 Betten 4 EZ 2 DZ 2 DZ 4 TZ	55,- 85,- 90,- 85,-	Mo-Di ab 16.00 Do-Sa ab 11.00 So ab 10.30 Mittwoch Ruhetag Nov-Mär 14.00-17.00 geschlossen	200 m z. RLR 97 m ü. NN.     
Landhaus Jägerkrug *** Scharmeder Str. 165 33106 Paderborn Tel. 05254/95440 info@landhaus-jaegerkrug.de www.landhaus-jaegerkrug.de Karte H7, Seite 48	 59 Betten 10 EZ 17 DZ 5 MZ	ab 65,- ab 95,- ab 110,-	Täglich 18.00-22.00 Do+So Ruhetag	4 km z. RLR 106 m. ü. NN       WC

Campingplätze

Gastgeber	Öffnungszeiten	Preise	Restaurant	Service
Freizeit- und Wohnpark am Lippesee GmbH Hermann-Löns-Straße 165 33104 Paderborn-Sande Tel.: 05254/10638 info@lippesee-camping.de www.lippesee-camping.de Karte C1, Seite 48	Ganzjährig 8.00–21.00 Rezeption: Siehe Homepage	ab 12,- pro Per./Nacht ab 8,- pro Zelt/Nacht	Restaurant Thune-Aue Mi-Fr 16.00-21.00 Sa 15.00-22.00 So und Ft 12.00-18.00 Winterpause: November bis März	0 m z. RLR 99 m ü. NN. 

Wohnmobilstellplätze

Gastgeber	Öffnungszeiten Preise	Entsorgung (A) Wasservers. (B)	Service
Wohnmobilstellplatz Maspornplatz Hathumarstraße 22, 33098 Paderborn-Zentrum Informationen über Tourist Information Paderborn Tel.: 05251/8812980 www.paderborn.de/wohnmobil Karte W1, Seite 48	ganzjährig geöffnet Tagesticket 7,- werktags von 22.00-8.00 und sonntags kostenlos		100 m z. RLR 110 m ü. NN.
Wohnmobilstellplatz Rolandsbad Fürstenweg 36 33102 Paderborn-Zentrum Informationen über Tourist Information Paderborn Tel.: 05251/8812980 www.paderborn.de/wohnmobil Karte W2, Seite 48	ganzjährig geöffnet Gebühren 8,- je angefangene 24 Std.	A ja B ja	500 m z. RLR 107 m ü. NN.
Wohnmobilstellplatz am Lippesee Sennelagerstr. 62 33106 Paderborn-Sande Informationen über Tourist Information Paderborn Tel.: 05251/8812980 www.paderborn.de/wohnmobil Karte W3, Seite 48	ganzjährig geöffnet kostenlos		700 m z. RLR 100 m ü. NN.

Radservicestationen

Station	Miet-Fahrräder Reparatur	Mietpreise/Tag	Service Öffnungszeiten
Löckenhoff & Schulte GmbH Karl-Schurz-Straße 14 33100 Paderborn Tel.: 05251/2881780 info@loeckenhoff-paderborn.de www.rad1.de Karte S1, Seite 48	20 E-Bike	30,-	2 km z. RLR Mo-Fr 10.00-19.00 Sa 10.00-18.00
Lucky Bike Paderborn Detmolderstr. 44-46 33100 Paderborn Tel.: 05251/1842500 paderborn@lucky-bike.de www.lucky-bike.de Karte S2, Seite 48	Fahrradreparatur		900 m z. RLR Mo-Fr. 10.00-19.00 Sa. 10.00-18.00

Entdecke Deutschlands schönste Flussradwege!



© Elberadweg/Keitz

Donau // Elbe // Ems // Kocher & Jagst // Lippe
Mosel // Neckar // Rhein // Ruhr // Weser

www.riverroutes.de



© Braune

DELBRÜCK

Delbrück bietet neben der schönen Innenstadt, die zum Einkaufen, Verweilen und Genießen einlädt, auch „Das gastliche Dorf“, ein Ensemble original restaurierter Bauernhöfe aus dem 16. und 18. Jhd. Das 23 ha große Römerlager Anreppen liegt direkt an der Römer-Lippe-Route und zählt zu den wichtigsten frühromischen Denkmälern in Deutschland. Entspannung ist am Boker-Heide-Kanal zwischen Paderborn und Lippstadt angesagt.

Stadt Delbrück

Lange Straße 45
33129 Delbrück
Tel.: 05250/996116
tourist@delbrueck.de
www.delbrueck.de



© OpenStreetMap-Mitwirkende

Wohnmobilstellplätze

Gastgeber	Öffnungszeiten Preise	Entsorgung (A) Wasservers. (B)	Service
Wohnmobilstellplatz am Hallenbad Nordring 1 33129 Delbrück Tel.: 05250/8445 hallenbad@delbrueck.de www.delbrueck.de Karte W1, Seite 52	Hallenbad: Mo 8.00-22.00 Di-Fr 6.00-22.00 Sa 9.00-15.30 So 8.00-15.30 Gebühren 9,- pro Tag	A ja B ja	500 m z. RLR 107 m ü. NN.





LIPPSTADT

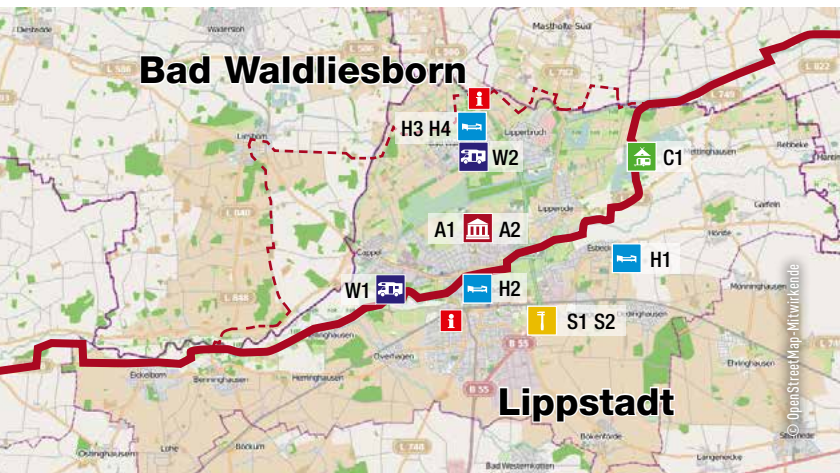
Im Herzen Westfalens liegt Lippstadt mit sehenswerter Altstadt. Die Lippe gibt der Stadt ihren Namen und prägt neben Kanälen, Brunnen und Wasserspielen das Stadtbild. Neben der Stiftsruine sowie der Marienkirche ist auch der Stadtpark „Grüner Winkel“ absolut sehenswert. Mit Bad Waldliesborn als Ortsteil hat Lippstadt auch einen waschechten Kurort.

Stadtinformation im Rathaus Lippstadt



























Lange Straße 14
59555 Lippstadt
Tel.: 02941/58515
stadtinfo@kwl-lippstadt.de
www.lippstadt.de

Tourist-Information Bad Waldliesborn





Quellenstraße 72
59556 Bad Waldliesborn
Tel.: 02941/948800
info@lippstadt-badwaldliesborn.de
www.lippstadt-badwaldliesborn.de



Hotels

Gastgeber	Zimmer	Preise inkl. Frühstück	Restaurant	Service
Gasthof ***G Brinkmeier Salzkottener Straße 112 59558 Lippstadt-Esbeck Tel.: 02941/3484 info@gasthof-brinkmeier.de www.gasthof-brinkmeier.de Karte H1, Seite 54	 19 Betten 2 EZ 6 DZ 2 MZ	ab 60,- ab 88,- 100,-	ab 17.00	800 m z. RLR 65 m ü. NN.       WC
Quality Hotel Lippstadt **** Lipper Tor 1 59555 Lippstadt Tel.: 02941/9890 info@quality-lippstadt.de Karte H2, Seite 54	 135 Betten 25 EZ 52 DZ 3 Junior- suiten davon 2 behinder- tengerecht	ab 96,- ab 130,- ab 190,-	Mo-Sa 6.30-11.00 und 15.00-21.30, So 7.00-13.00 und 15.00-21.30	0 km z. RLR 79 m ü. NN.       WC
Hotel-Pension „Haus Holtdirk“ ***G ****F Quellenstraße 80-84 59556 Lippstadt-Bad Waldliesborn Tel.: 02941/94150 kontakt@haus-holtdirk.de www.haus-holtdirk.de Karte H3, Seite 54	40 Betten 30 EZ 5 DZ 2 App. 3 Fewo	ab 63,- ab 98,- ab 108,- auf Anfrage		500 m z. RLR 76 m ü. NN.      
AKZENT Hotel Jonathan **** Parkstraße 13 59556 Lippstadt-Bad Waldliesborn Tel.: 02941/8880 info@hotel-jonathan.de www.hotel-jonathan.de Karte H4, Seite 54	 77 Betten 39 EZ 15 DZ 2 Junior- suiten	ab 74,- ab 108,- ab 130,-	17.00-22.00 Mittagstisch Sonn- und Feiertags Mittwochs Ruhetag	2 km z. RLR 76 m ü. NN.     

Campingplätze

Gastgeber	Öffnungszeiten	Preise	Service
Campingparadies Lippstädter Seenplatte Seeuferstraße 14 59558 Lippstadt Tel.: 02948/2253 info@camping-lippstadt.de www.camping-lippstadt.de Karte C1, Seite 54	täglich 9.00-19.00	ab 5,- p.P. 4,50 pro Zelt	100 m z. RLR 70 m ü. NN. Kiosk    

Wohnmobilstellplätze

Gastgeber	Öffnungszeiten Preise	Entsorgung (A) Wasservers. (B)	Service
Wohnmobilstellplatz Bückerburger Straße Bückerburger Straße 9 59555 Lippstadt Infos unter Tel.: 02941/58515 stadtinfo@kwl-lippstadt.de Karte W1, Seite 54	Ganzjährig kostenfrei	Ver-/Entsorgungs- stationen vorh. 100 l Frischwasser und Entsorgung des Abwassers: 1,- Strom: 4h für 1,-	0 km z. RLR
Wohnmobilstellplatz „Parkplatz Liesborner Straße“ Liesborner Straße/Ecke Mozartstraße 59556 Bad Waldliesborn Infos unter Tel.: 02941/948800 info@lippstadt-badwaldliesborn.de Karte W2, Seite 54	Ganzjährig geöffnet und kostenfrei		0 km z. RLR an der „Solequellen“- Schleife

Radservicestationen

Station	Miet-Fahrräder Reparatur	Mietpreise/Tag	Service Öffnungszeiten
Löckenhoff & Schulte GmbH Am Mondschein 26 59557 Lippstadt Tel.: 02941/94889-0 info@rad1.de www.rad1.de Karte S1, Seite 54	20 E-Bike	30,-	1,3 km z. RLR Mo-Fr 10.00-19.00 Sa 10.00-18.00
Radstation Lippstadt Rixbecker Str. 2 59555 Lippstadt Tel.: 02941/1507820 radstation@ini.de, www.ini.de Karte S2, Seite 54	27 Erwachsene Kinder nach Absprache	9,- ab 3 Tage 7,- Woche 31,- Kinder 8,- ab 3 Tage 6,- Woche 30,-	Mo-Fr 6.00-19.00 Sa 8.00-14.00 So nach Vereinbarung





Tourenradgenuss pur im Sauerland!

Entdecke einen von vielen erlebnisreichen Radwegen in „Deutschlands inspirierender Outdoorregion“.
Mehr dazu unter www.radeln-nach-zahlen.de





© Gemeinde Wadersloh/Märcher

WADERSLOH

Inmitten der Münsterländer Parklandschaft liegt die Gemeinde Wadersloh. Das Museum Abtei Liesborn empfängt den Besuchenden im ältesten Ortsteil der Gemeinde. Es zählt mit seiner kunst- und kulturgeschichtlichen Sammlung zu den bedeutendsten in Westfalen. Einmalig ist die Kruzifix-Sammlung. Die neue Galerie präsentiert zudem die Gegenwartskunst regionaler Künstlerinnen und Künstler.


 **Gemeinde Wadersloh**

Liesborner Str. 5
59329 Wadersloh
Tel.: 02523/9500
gemeinde@wadersloh.de
www.wadersloh.de



© OpenStreetMap-Mitwirkende

Hotels

Gastgeber	Zimmer	Preise inkl. Frühstück	Restaurant	Service
Hotel Karger *** Überwasserstraße 1 59329 Wadersloh Tel.: 02523/92100 info@hotel-karger.de www.hotel-karger.de Karte H1, Seite 58	22 Betten 2 EZ 10 DZ	59,- 89,-	Mai-Okt: 8.00-24.00 Nov-April: 8.00-21.00	3 km z. RLR 78 m ü. NN. 

Wohnmobilstellplätze

Gastgeber	Öffnungszeiten Preise	Entsorgung (A) Wasservers. (B)	Service
Wohnmobilstellplatz Liesborn Im Klostergarten 18 59329 Wadersloh Informationen über Gemeinde Wadersloh Tel.: 02523/9500 Karte W1, Seite 58	ganztägig, keine Parkgebühren	A+B Frischwasser 0,50/70 l	500 m z. RLR





© Schloss Hovestadt/Katrin Bittler

LIPPETAL

Lippetal liegt im Norden des Kreises Soest und vereint die Natur der Soester Börde südlich mit dem Münsterland nördlich der Lippe. Ein beliebtes Ziel für Naturliebhabende ist das „Naturerlebnis Auenland“ mit attraktiven Beobachtungsmöglichkeiten an Lippe und Ahse. Markante Bauwerke: Schloss Hovestadt, Haus Assen Lippborg, St. Ida Wallfahrtsbasilika Herzfeld und Sändkers Mühle Heintrop.









Tourist-Info Gemeinde Lippetal

Bahnhofstr. 7
Rathaus in Hovestadt
59510 Lippetal
Tel.: 02923/980228
post@lippetal.de
www.lippetal.de



© OpenStreetMap-Mitwirkende


Unterkünfte

Gastgeber	Zimmer	Preise inkl. Frühstück	Restaurant	Service
Landgasthof Vogt Lange Straße 44 59505 Bad Sassendorf-Bettinghausen Tel.: 02945/2232 landgasthof-vogt@gmx.de www.landgasthof-vogt.de Karte H1, Seite 58	 24 Betten 12 EZ 6 DZ	ab 52,- ab 104,-	Mo-So 18.00-20.30 Gruppen n. Vereinb. Donnerstag Ruhetag	4,4 km z. RLR 84 m ü. NN.  WC
Haus Tourneur Bed & Breakfast Lippborger Str. 15 59510 Lippetal-Herzfeld Tel.: 02923/9729017 Mobil: 0170/2721711 info@haus-tourneur.de www.haus-tourneur.de Karte H2, Seite 58	 9 Betten 1 DZ m. Kamin 1 DZ m. Sauna 1 App. (2-Zim./ 4 Pers.)	110,- als EZ 90,- 120,- als EZ 95,- als DZ 110,- als EZ 85,-	täglich	0 km z. RLR 80 m ü. NN. 
Hotel-Restaurant Lippborger Hof * Hauptstr. 18 59510 Lippetal-Lippborg Tel.: 02527/9197800 Lippborger-Hof@gmx.de www.lippborgerhof.de Karte H3, Seite 58	 10 Betten 4 EZ 3 DZ	ab 52,- ab 80,-	11.30-14.00 17.00-22.30	0 km z. RLR 70 m ü. NN. 
Gasthof Willenbrink **Superior Hauptstr. 10 59510 Lippetal-Lippborg Tel.: 02527/208 gasthof@willenbrink.de www.willenbrink.de Karte H4, Seite 58	 9 Betten 3 EZ 2 DZ 1 TZ	57,- 97,- 87,- Zusatzbett (4 vorh.) 25,-	Mi-So ab 16.00 Montags, Dienstags und Feiertags Ruhetag	0 km z. RLR 34 m ü. NN. 

Gastronomie

Gastgeber	Öffnungszeiten	Ruhetag	Service
Gaststätte & Bäckerei Meier Beckumer Str. 1 59510 Lippetal Tel.: 02923/498 joshy@gaststaette-meier.de www.gaststaette-meier.de Karte G1, Seite 58	10.00-12.30 & 15.00-00.00 (zusätzliche Zeiten nach Absprache)	Montag Ruhetag	200 m z. RLR 73 m ü. NN.

Campingplätze

Gastgeber	Öffnungszeiten	Preise	Service
Campingplatz Uentrop Dolberger Straße 80e 59510 Lippetal Tel.: 02388/437 info@camping-helbach.de www.camping-helbach.de Karte C1, Seite 58	Mo-Fr 15.00-20.00 Sa 10.00-20.00 So 10.-19.30 Sommerferien + Ft. 10.00-20.00 Herbstferien 15.00-19.00	2 Pers. u. Zelt 17,50 6,- Wohnwagen 7,- Wohnmobil	2,3 km z. RLR 71 m ü. NN. Kiosk 

Wohnmobilstellplätze

Gastgeber	Öffnungszeiten Preise	Entsorgung (A) Wasservers. (B)	Service
Wohnmobilstellplatz Parkplatz Ilmerweg Holiday-Cleany-Anlage Ilmerweg 2 59510 Lippetal-Lippborg Tel.: 02923/980228 www.lippetal.de Karte W1, Seite 58	Ganzjährig geöffnet Anreise rund um die Uhr 0,-/Nacht	A+B	0 km z. RLR WC





Auch andere Flüsse haben schöne Ufer:
Der RuhrtalRadweg

RUHRSPRÜGLICH

ERSTAUNLICH

ERFRISCHEND

AUSGEZEICHNET

www.ruhrtalradweg.de | www.facebook.com/RuhrtalRadweg

Hier erleben Sie Kult(o)ur – natürlich mit dem Rad!

Genießen Sie auf 240 Kilometern kulturelle Highlights, abwechslungsreiche Landschaften und spannende Events – im Sauerland und in der Metropole Ruhr.

Info- und Bestellhotline:

Ruhr Tourismus: 0208 / 89959186

Sauerland-Tourismus: 02974 / 202190





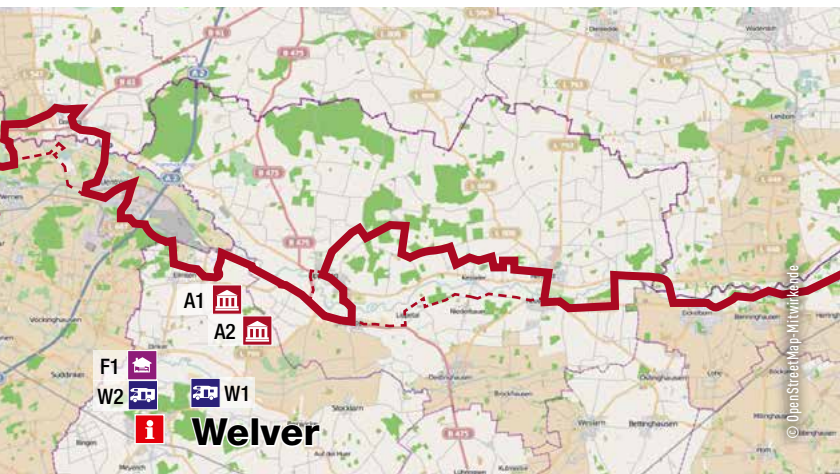
© Römer-Lippe-Route

WELVER

Welver, der topografisch nachgewiesene „Mittelpunkt Westfalens“, bietet mit seiner ländlichen Struktur und seiner langen Geschichte ein vielfältiges kulturelles Angebot. Sehenswert sind beispielsweise die Burg Vellinghausen sowie das Heimathaus, ein Ort der Begegnung. Über die Römer-Lippe-Route erfolgt eine Anbindung an insgesamt vier innerörtlich ausgewiesene Radwander-Themenrouten.



Gemeinde Welver

Am Markt 4
 59514 Welver
 Tel.: 02384/510
 rathaus@welver.de
 www.welver.de



© OpenStreetMap-Mitwirkende

Zimmer und Ferienwohnungen

Gastgeber	Zimmer	Anzahl Wohnungen Appartements	Preis	Service
Gartenoa(h)se Franzmann  Schwannemühle 3 59514 Welper Tel.: 02384/2690 www.gartenoase-franzmann.de Karte F1, Seite 62	1 (max. 3 Pers.)	1	EZ: 40,- DZ: 50,-	2,8 km z. RLR 

Wohnmobilstellplätze

Gastgeber	Öffnungszeiten Preise	Entsorgung (A) Wasservers. (B)	Service
Zentralort Parkplatz Ehrenmal Beckumer Straße 59514 Welper Informationen über Gemeinde Welper Gemeindemarketing Tel.: 02384/51111 Karte W1, Seite 62	Kostenlos	A	2,8 km z. RLR
Zentralort Parkplatz Bördehalle Buchenstraße 59514 Welper Informationen über Gemeinde Welper Gemeindemarketing Tel.: 02384/51111 Karte W2, Seite 62	Kostenlos	A	2,8 km z. RLR





© Stadt Ahlen

AHLEN

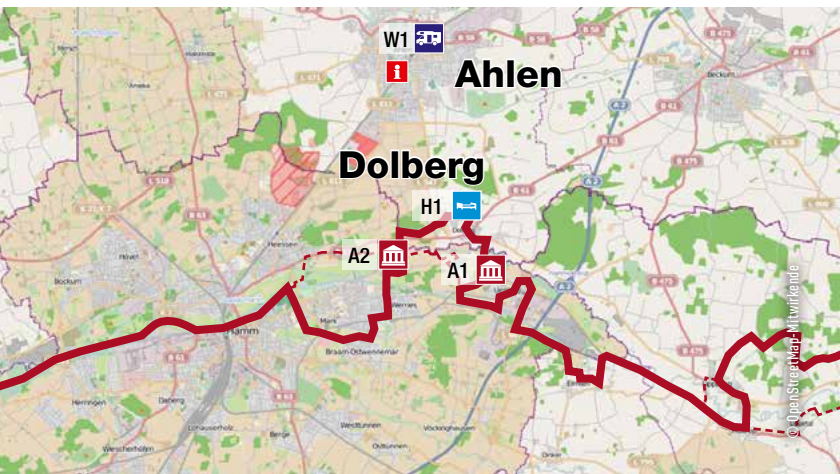
Ahlen ist ein sehr vielseitiges Ausflugsziel. Kulturinteressierte können im Stadtgebiet einzigartige Angebote genießen. Der Ortsteil Dolberg grenzt im Süden an die Lippe. Radwandernden empfehlen wir, sich bei der Etappenplanung die Zeit für besondere Attraktionen zu nehmen: Der historische Ortskern, die Beobachtungsplattform im Naturschutzgebiet und die Lippefähre Lupia freuen sich darauf, von vielen Gästen entdeckt zu werden.

**WFG Wirtschafts-
förderungsgesellschaft
Ahlen mbH Tourist-Info**

Beckumer Straße 34
59229 Ahlen


Tel: 02382/964-307

wfg-tourismus@stadt.ahlen.de
www.ahlen.de



© OpenStreetMap-Mitwirkende

Hotels

Gastgeber	Zimmer	Preise ink. Frühstück	Restaurant	Service
Hotel „Zum Pöttenkamp“ Uentroper Straße 2/ Heessener Straße 1 59229 Ahlen-Dolberg Tel.: 02388/2157 Mobil 0151/58778164 as@tischlerei-schroeer.de Karte H1, Seite 64	10 Betten 2 EZ 4 DZ	45,- o.F. ab 70,- o.F.	täglich 7.00-22.00	100 m z. RLR 40 m ü. NN. 

Wohnmobilstellplätze

Gastgeber	Öffnungszeiten Preise	Entsorgung (A) Wasservers. (B)	Service
Parkplatz am Parkbad Ahlen Bädergesellschaft Ahlen mbH Parkbad Ahlen Dolberger Straße 66 59229 Ahlen Tel.: 02382/788249 info@stadtwerke-ahlen.de www.stadtwerke-ahlen.de Karte W1, Seite 64	ganzjährig 3,- pro halben Tag, 5,- pro halben Tag mit Ver-/Entsorgung 8,- pro Mobil und 24 Std. inklusive Ver- und Entsorgung sowie 50 % Ermäßigung auf Eintritt ins Parkbad oder Sauna.	A+B Strom	7 km z. RLR





© Stadt Hamm/Hübner

HAMM

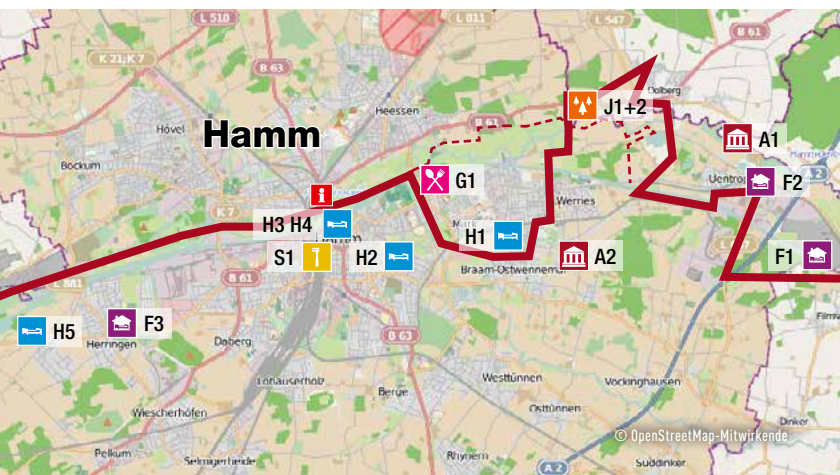
Hamm ist der ideale Zwischenstopp: vielseitige Natur und abwechslungsreiches Freizeitangebot. Ob Waldbühne, Gustav-Lübcke-Museum, Schlösser oder der größte Hindu-Tempel Kontinentaleuropas. Ob Maxipark, Lippepark oder Wasserski. Ob Erlebnistherme Maximare oder Kurpark mit Gradierwerk. In Hamm vereinen sich bestens Geschichte und Kultur, Sport, Spaß und Entspannung.

Tourist-Info „Insel“ - Verkehr & Touristik am Hauptbahnhof Hamm

























Willy-Brandt-Platz
59065 Hamm

Tel.: 0 23 81/2 34 00 oder
Tel.: 0 23 81/1 94 33






info@verkehrsverein-hamm.de
www.hamm-tourismus.de



Hotels

Gastgeber	Zimmer	Preise inkl. Frühstück	Restaurant	Service
Alte Mark *** Hotel und Restaurant Alte Soester Str. 28 59071 Hamm Tel.: 02381/980560 info@alte-mark.de www.alte-mark.de Karte H1, Seite 66	 52 Betten 8 EZ 22 DZ 2 Suiten 4 FZ	80,- ab 105,- ab 116,-	täglich ab 17.00, Sonntag Ruhetag Biergarten	600 m z. RLR 0 m ü. NN.       WC
Hotel Herzog *** Garni Caldenhofer Weg 22 59065 Hamm Tel.: 02381/924590 info@hotelherzog.de www.hotelherzog.de Karte H2, Seite 66	 44 Betten 11 EZ 11 DZ/TZ 3 MZ 1 FeWo	ab 63,- ab 80,- 120,- ab 150,-		1,2 km z. RLR 63 m ü. NN.     
PIER 9 Tiny House Hotel Adenauerallee 9 59065 Hamm Tel.: 02381/3716691 info@pier9-hotel.de www.pier9-hotel.de Karte H3, Seite 66	28 Betten 6 Tiny House für 2 Pers. 4 Tiny House für 4 Pers.	ab 89,- o.F. ab 89,- o.F.	Häuser sind mit Küche ausgestattet	100 m z. RLR 63 m ü. NN  
Mercure Hotel Hamm **** Neue Bahnhofstr. 3 59065 Hamm-Mitte Tel.: 02381/91920 H2941@accor.com www.mercure.com/Hamm Karte H4, Seite 66	 171 Betten EZ DZ TZ FZ	ab 98,- ab 120,-	Mo-Sa 18.00-22.00	800 m z. RLR 63 m ü. NN.   
Hotel Zu Freunden Dortmunder Str. 301 59077 Hamm Tel.: 02389/9596519 kontakt@zu-freunden.de www.zu-freunden.de Karte H5, Seite 66	 23 Betten 4 EZ 2 DZ 2 MZ 3 DZ 1 FZ	ab 77,50 ab 95,- ab 147,50 ab 105,- ab 157,50		700 m z. RLR 53 m ü. NN.     WC

Zimmer und Ferienwohnungen

Gastgeber	Zimmer	Anzahl Wohnungen Appartements	Preis	Service
Nutztier Arche Sonntag Mersch 6 59071 Hamm-Schmehausen Mobil: 0163-2540449 info@nutztier-arche-sonntag.de www.nutztier-arche-sonntag.de Karte F1, Seite 66	 	1 Backhaus mit Bad 2 Schäferwagen ohne Dusche mit WC	ab 69,- ab 42,-	0,2 km z. RLR 67 m ü. NN. 
Alte Mühle-Ferienwohnung Mühlenstr. 53 59071 Hamm Mobil: 0172/1705915 helmutwalther@gmx.de www.fewo-hamm-alte-muehle.de Karte F2, Seite 66		1 Wohnung (max. 6 Pers.)	15,- bis 40,- pro Person/ Nacht	0 km z. RLR 60 m ü. NN.   



Maximare Erlebnistherme Bad Hamm

WIR BIETEN:

- 50m-Sportbecken plus Aktivbecken
- Aquawelt: Wellen- & Erlebnisbecken, Eventrutschen (100m-Wildwasserbach „RioMare“ & 92m-Reifenrutsche), Trollaland für Kids, Kalt/Warmbecken & Whirlpool
- Außensolebecken 33°C mit großer Liegewiese
- Saunawelt: Sieben verschiedene Sauna, Sauna-Außenbecken 31°C & Saunawiese (3.500 m²)
- Wellnesswelt: Klassische - sowie traditionelle chinesische Massagen

CAFÉ MARE (mit Außengastronomie & ausreichend Fahrrad-Abstellplätzen)

Kaffee-Spezialitäten, Kuchen-Angebote, ausgiebige Getränke- und Speisenkarte, Outdoorbereich (Holzterrasse), Frühstücks- und Brunchbuffets (an Wochenenden & Feiertagen, zwei klimatisierte Seminar- und Feierräume

Öffnungszeiten: täglich 9-19 Uhr

Mittagstisch (zwei Gerichte zur Auswahl: mo-fr von 11-14 Uhr,

Nähere Infos unter www.maximare.com

www.maximare.com

MAXIMARE
ERLEBNISTHERME BAD HAMM

Jürgen-Graef-Allee 2
59065 Hamm

info@maximare.com
0 23 81 - 87 80





2 für 1 im Café Mare für Römer-Lippe-Route Radler

Zwei Kaffee-Spezialitäten bekommen, eine zahlen!








(Kaffee Spezialität: Cappuccino, Latte Macchiato, Milchkaffee, Espresso)

Angebot gültig bis zum 31.12.2023


Zimmer und Ferienwohnungen

Gastgeber	Zimmer	Anzahl Wohnungen Appartements	Preis	Service
Kortenbrucks Gästehof Beiseystraße 9 59077 Hamm-Herringen Tel.: 02381/465682 oder 02381/464559 a.kortenbruck@t-online.de www.kortenbrucks-gaestehof.de Karte F3, Seite 66	10	3	35,- bis 50,- pro Person/ Nacht	2,5 km z. RLR 50 m ü. NN.  

Gruppenunterkünfte

Gastgeber	Zimmer	Preise inkl. Frühstück	Restaurant	Service
Schloss Oberwerries Zum Schloss Oberwerries 1 59073 Hamm-Heessen Tel.: 02381/173532 oder 02388/1344 schloss-oberwerries@stadt. hamm.de www.schloss-oberwerries.de Karte J1, Seite 66	17 Betten 5 EZ 4 DZ 1 FZ	ab 54,- ab 88,- ab 39,- p.P.	nach Buchung und Absprache Voranmeldung erforderlich Bei Vorbestellung Abendessen möglich Buchbar von Mo–Do.	0 km z. RLR 61 m ü. NN.    
Landesturnschule Oberwerries Zum Schloss Oberwerries 59073 Hamm Tel.: 02388/300000 wtb@wtb.de www.wtb.de Karte J2, Seite 66	84 Betten EZ DZ	41,- 62,-	nach Absprache Bei Vorbestellung Mittag- und Abendessen möglich	0 km z. RLR 63 m ü. NN.   

Gastronomie

Gastgeber	Öffnungszeiten	Ruhetag	Service
Café Mare Jürgen-Graef-Allee 2 59065 Hamm Tel.: 02381/8783804 info@maximare.de www.maximare.com Karte G1, Seite 66	täglich 9.00-19.00		0 km z. RLR 63 m ü. NN.  WC

Radservicestationen

Station	Miet-Fahrräder Reparatur	Mietpreise/Tag	Service Öffnungszeiten
Radstation Hamm Willy-Brandt-Platz 1 59065 Hamm Tel.: 02381/927-191 radstation.hamm@perthes-stiftung.de www.radstation-hamm.de Karte S1, Seite 66		7,-	Mo-Fr 5.30-19.00



Römer-Lippe-Route



radrevier.Ruhr



Landesgartenschau-
Route



Panorama-Route



WerseRadweg

Paradies. Für Pedalritter.



**Tipp:
Von Halde
zu Halde.
Fantastische
Aussichten!**

Unser Lieblingsplatz. Hamm.

„Insel“, Verkehr & Touristik

Telefon: 02381 23400

www.hamm.de/radtouristik

www.freizeitinhamm.de

Hamm:
elephantastisch!



ENTSPANNUNG PUR.



Erst aufs Rad – dann in die Sole. Gönnen Sie sich nach einer sportlichen Radtour einen Erholungstag der besonderen Art. Genießen Sie die wohltuende Wirkung der Sole im 560 qm großen Solebecken – dem größten und modernsten der Region.

**6 % SOLE –
100 % ENTSPANNUNG**


SOLEBAD
WERNE

Solebad Werne | Am Hagen 2 | 59368 Werne | info@solebad-werne.de



© Werne Marketing/Landes

WERNE

Werne liegt zwischen östlichem Ruhrgebiet und nördlichem Münsterland. Der historische Stadtkern mit seinen Fachwerkbauten, kleinen Gassen und westfälischer Gastronomie lädt zum Bummeln und Verweilen ein. Das Naturschutzgebiet der Lippeauen und die umgebende Münsterländer Parklandschaft sind für ausgedehnte Radtouren wie geschaffen.















Tourist-Information Werne

Markt 19
59368 Werne
Tel.: 02389/534080
tourist-info@werne.de
www.werne.de



© Open Street Map-Mitwirkende

Hotels

Gastgeber	Zimmer	Preise inkl. Frühstück	Restaurant	Service
Hotel am Kloster **** Kurt-Schumacher-Str. 9 59368 Werne Tel.: 02389-526140 info@hotel-am-kloster.de www.hotel-am-kloster.de Karte H1, Seite 72	 96 Betten 12 EZ 38 DZ 4 MZ	ab 116,- ab 147,- ab 178,-	Mo-Sa 17.00-23.00 Küche bis 21.30 So 11.30-17.30 Küche bis 16.30	100 m z. RLR 60 m ü. NN.      WC 
Baumhove Hotel-Restaurant "Am Markt" Markt 2 59368 Werne Tel.: 02389/989590 hotelammarkt@baumhove.de www.baumhove.de Karte H2, Seite 72	 28 Betten 4 EZ 4 DZ 4 TZ 2 MZ 3 o.B.	ab 66,- ab 98,- ab 93,- ab 128,- ab 49,-	Restaurant Di-Sa ab 17.30 Auszeit Lounge Mi, Do ab 15.00 Di, Fr, Sa ab 09.00 Sonntag Ruhetag	500 m z. RLR 67 m ü. NN.      

Wohnmobilstellplätze

Gastgeber	Öffnungszeiten Preise	Entsorgung (A) Wasservers. (B)	Service
Wohnmobilstation Am Hagen 59368 Werne Informationen über Tourist-Information Werne Markt 19, 59368 Werne Tel.: 02389/534080 Karte W1, Seite 72	1.1.-15.10. 1.11.-31.12. 5,-/24 Std.	A+B	100 m z. RLR

Radservicestationen

Station	Miet-Fahrräder Reparatur	Mietpreise/Tag	Service Öffnungszeiten
Radstation Werne DasDies Service GmbH Am Bahnhof 9, 59368 Werne Tel.: 02389/9902140 rs-werne@dasdies.de www.die-radstationen.de Karte S1, Seite 72	Erwachsene E-Bikes auf Anfrage Kindersitz Kinderanhänger Fahrradreparatur	auf Anfrage	1,8 km z. RLR Mo-Fr 9.00-18.00





BERGKAMEN



Steuert die einzigartige „Marina Rünthe“ an! Das Westfälische Sportbootzentrum bietet Euch abwechslungsreiche Boots- und Schiffstouren, spannende Gästeführungen und ein hervorragendes gastronomisches Angebot an der Hafenpromenade. Göntt Euch im Römerpark Bergkamen mit Archäologischem Lehrpfad und authentisch rekonstruierter Holz-Erde-Mauer eine informative und erlebnisreiche Pause. Entdeckt im Naturschutzgebiet Lippeauen und in der Ökologiestation Bergkamens grüne Seiten.

R Stadt Bergkamen –
Wirtschaftsförderung
und Tourismus

Rathausplatz 1
59192 Bergkamen
Tel.: 02307/965229
tourismus@bergkamen.de
www.bergkamen.de



Gruppenunterkünfte/Campingplätze

Gastgeber	Zimmer	Preise	Service
Gästehaus & Zeltplatz Marina-Nord Friedrich-Ebert-Platz 2 59192 Bergkamen-Rünthe Mobil: 0160/7670276 info@gaestehaus-bergkamen.de www.gaestehaus-bergkamen.de Karte J1, Seite 74	21 Betten 2 EZ 2 DZ 2 MZ 1 Bergwerkstollen	ab 35,- ab 55,- ab 23,- p.P Zelt 10 € inkl. Strom und Dusche ab 30,- Frühstück 8,-	1 km z. RLR 60 m ü. NN. 
Gästehaus Ökologiestation Westenhellweg 110 59192 Bergkamen Mobil: 0163/6039686 info@gaestehaus-oekologiestation.de www.gaestehaus-oekologiestation.de Karte J2, Seite 74	40 Betten 1 EZ 7 Zweibett 6 Vierbett 1 App. für max. 3 Pers. inkl. Küche	35,- o.F./p.P. 25,- o.F./p.P. 23,- o.F./p.P. Frühstück 7,50/p.P. ab 2 Pers. 25,-/p.P. ab 3 Pers. 20,-/p.P.	500 m z. RLR 

Wohnmobilstellplätze

Gastgeber	Öffnungszeiten Preise	Entsorgung (A) Wasservers. (B)	Service
Wohnmobilhafen Marina Rünthe Hafenweg 10 59192 Bergkamen-Rünthe Mobil: 0172/9722575 (Platzverwaltung) info@wohnmobilhafen-bergkamen.de www.wohnmobilhafen-bergkamen.de Karte W1, Seite 74	ganzjährig geöffnet 8,-/Nacht und Mobil max. Aufenthaltsdauer 72 Std.	A+B Behindertentoilette im Hafen, ebenerdig (zu öffnen mit „Europa-Schlüssel“), barrierefreie Wege im Hafen	0 km z. RLR





© Römer-Lippe-Route/Pascal Tonnessen

LÜNEN

Lünen ist eine Stadt der kurzen Wege. Stadtgeschehen und grüne Parklandschaft liegen nah beieinander. Die attraktive familiäre Innenstadt lädt mit vielen Einkaufsmöglichkeiten, Restaurants und Eisdielen zum Verweilen ein. Die Treppenkaskade und der Flusspark bieten einen Pausenstopp am nördlichen Lippeufer. An der Stelle des ehemaligen römischen Uferkastell im Stadtteil Beckinghausen können Radfahrende in einem rekonstruierten Holzboot entspannen.

Servicestelle Tourismus im Rathaus der Stadt Lünen

Willy-Brandt-Platz 1
44532 Lünen




Tel.: 02306/104-0

tourismus@luenen.de
www.luenen.de

Öffnungszeiten:
Mo–Do 8.00–16.00
Fr 8.00–12.30



Hotels

Gastgeber	Zimmer	Preise inkl. Frühstück	Restaurant	Service
Ringhotel „Am Stadtpark“ ****  Kurt-Schumacher-Straße 43 44532 Lünen Tel.: 02306/20100 Amstadtpark@riepe.com www.ringhotel-luenen.de Karte H1, Seite 76	195 Betten 38 EZ 78 DZ	95,- 120,-	täglich 11.00-22.00	800 m z. RLR 30 m ü. NN.         
Pension „Am Leezenpatt“  Bismarckstr. 23 44532 Lünen Tel.: 02306/206749 rezeption@pension-am-leezenpatt.de www.pension-am-leezenpatt.de Karte H2, Seite 76	8 Betten 2 EZ o.B. 1 DZ 1 MZ für 2/3/4 Pers.	39,50 73,- 73,-/107,50/ 138,-		800 m z. RLR 30 m ü. NN.    
Hotel Drei Linden Lange Str. 71 44532 Lünen Tel.: 02306/75760100 info@hotel-luenen.de www.hotel-luenen.de Karte H3, Seite 76	30 Betten 2 EZ 12 DZ 1 FZ bis 4 Pers.	ab 92,- ab 125,- ab 160,- o.F. (Frühst. 13,- p.P.)	11.00-22.00 (oder länger) Montag Ruhetag (Jan-Apr)	300 m z. RLR 60 m ü. NN.    
Retro-Art-Hotel Lünen ***  Dortmunder Str. 10 44536 Lünen Tel.: 0152/53729540 mail@retrohotel.info www.hotel-in-luenen.de Karte H4, Seite 76	126 Betten 27 EZ 12 DZ Business 25 EZ 25 DZ	ab 90,- ab 126,- ab 99,- ab 138,-	Mo, Mi-So 17.00-23.00 Dienstag Ruhetag	250 m z. RLR      WC 
An der Persiluhr „Stadt-gut-Hotel“  Münsterstraße 25-27 44534 Lünen Fax: 02306/700970 reception@persiluhr.de www.persiluhr.de Karte H5, Seite 76	58 Betten 10 EZ 20 DZ 4 MZ	ab 84,- ab 110,- ab 150,-	Mo-Fr 6.30-10.00 und 16.00-21.30 Sa, So, Ft 7.30-10.30	200 m z. RLR 58 m ü. NN.       
Haus Wieneke Borker Str. 143 44534 Lünen Tel.: 02306/8498649 Mobil: 0179/8583238 korfluer@vodafone.de www.haus-wieneke.de Karte H6, Seite 76	1 EZ 2 DZ 2 TZ 2 FZ 1x 3 Zi., 7 Betten 1x 2 Zi., 5 Betten	39,- o.F. 70,- o.F. 70,- o.F. auf Anfrage auf Anfrage	Di-So 11.00-14.00 Montag Ruhetag	1,1 km z. RLR 56 m ü. NN.   

Radservicestationen

Station	Miet-Fahrräder Reparatur	Mietpreise/Tag	Service Öffnungszeiten
DasDies Service GmbH A: Radstation Lünen-HBF Münsterstr. 55 (Bahnhofsvorplatz) 44534 Lünen Tel.: 02306/72393 rs-luenen-hbf@dasdies.de B: Radstation Lünen-City Im Hagen 3 44534 Lünen Tel.: 02306/268869 rs-luenen-city@dasdies.de www.die-radstationen.de Karte S1A, Seite 76 Karte S1B, Seite 76	10 Erwachsene 6 E-Bikes Fahrradreparatur	9,- 18,-	A = 300 m B = 200 m z. RLR Sommer 8.00–18.00 Winter 9.30–18.00

Lünen



STADT FÜHRUNGEN IN LÜNEN

Buchen Sie Ihren individuellen Stadtrundgang aus mehr als 20 Themenführungen!

Telefon 02306 104 17 78

E-Mail tourismus@luenen.de

Internet www.luenen.de/stadtfuehrungen

**Mein
Lünen!**

rad
revier.
ruhr

industriekultur erfahren

Das Ruhrgebiet entwickelt sich zur Radmetropole und überzeugt schon heute mit einem ausgeschilderten Knotenpunktsystem von über 1.200 Kilometern Länge. 15 neue RevierRouten führen als Tagestouren über die besten Wege und bieten zu spannenden Themen Einblicke in die Geschichte der Region.

Erfahren was dahinter steckt: www.radrevier.ruhr



Ein Gemeinschaftsprojekt von:



Gefördert von:



EUROPÄISCHE UNION
Investition in unsere Zukunft
Europäischer Fonds
für regionale Entwicklung





WALTROP


Waltrop bildet eine Brücke zwischen dem nördlichen Ruhrgebiet und dem ländlichen Münsterland. Bekannt ist Waltrop für seinen in Europa einmaligen Schleusenpark und das LWL-Industriemuseum Schiffshebewerk Henrichenburg. Auch Abstecher zum Gewerbepark „Zeche Waltrop“ mit seinen denkmalgeschützten Maschinenhallen und dem Spurwerktturm mit Aussichtsplattform machen Waltrop sehenswert.

Stadt Waltrop Bürgerbüro


Münsterstr. 1
45731 Waltrop
Tel.: 02309/9300
buergerbuero@waltrop.de
www.waltrop.de



Hotels

Gastgeber	Zimmer	Preise inkl. Frühstück	Restaurant	Service
Haus der Handweberei Hotel Kaufhold Bahnhofstraße 95 45731 Waltrop Tel.: 02309/96090 hotel@hausderhandweberei.de www.hausderhandweberei.de Karte H1, Seite 80	49 Betten 8 EZ 16 DZ 3 MZ	ab 68,50 ab 112,- ab 155,50 DZ als EZ ab 76,50	Mo-Fr 6.00-9.00 Sa, So, Ft 7.00-10.00	1,5 km z. RLR 67 m ü. NN. 

Gastronomie

Gastgeber	Öffnungszeiten	Ruhetag	Service
Manufactum Lohnhalle Hiberniastraße 4 45731 Waltrop Tel.: 02309/608884 waltrop@manufactum.de www.manufactum.de Karte G1, Seite 80	Mo-Sa 10.00-18.00	Sonntag Ruhetag	1,6 km z. RLR 65 m ü. NN.  WC

Stärkung auf der Zeche Waltrop. In der Manufactum Lohnhalle



MANUFACTUM.

Öffnungszeiten: Montag bis Freitag, 10–19 Uhr · Samstag, 10–18 Uhr
 Hiberniastraße 4 · 45731 Waltrop · Telefon: 02309 608884
manufactum.de



LWL-Industriemuseum | Westfälisches Landesmuseum für Industriekultur



Waltrop

Schiffshebewerk Henrichenburg Ausflugsziel am Wasser

schiffshebewerk-henrichenburg.lwl.org

LWL
Für die Menschen.
Für Westfalen-Lippe.





© Foto: Kzenon – stock.adobe.com

**LEBENDIG.
AKTIV.
FASZINIEREND.**



So präsentiert sich der Kreis Unna zwischen Münsterland, Hellweg und Sauerland gelegen, mit seiner malerischen Landschaft, mit historischen Altstädten, ungewöhnlichen Orten ehemaliger Industriestätten und einzigartiger Lichtkunst. Für jeden Geschmack ist das Passende dabei: Egal ob gemütliche Familienausflüge, ausgedehnte Rad- und Wandertouren oder Kunst- und Kulturerlebnisse – der Kreis Unna ist immer ein lohnendes Ziel.

Infos und Broschüren
Kreis Unna Tourismus

tourismus@kreis-unna.de | www.kreis-unna.de

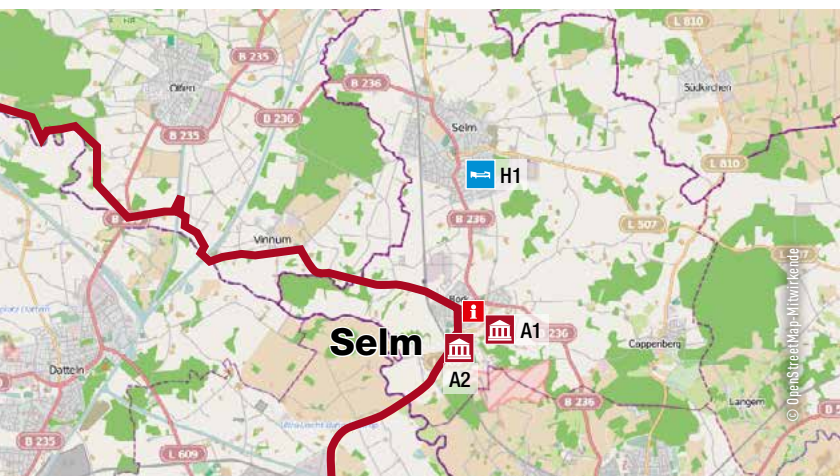


SELM



Durch die Lage im Münsterland und im nordöstlichen Ruhrgebiet eignet sich Selm besonders gut für Tages- und Wochenendtouren. Neben dem Ternscher See stellen die Friedenskirche sowie die St.-Stephanus-Kirche im Stadtteil Bork mit dem für Westfalen ungewöhnlichen Zwiebelturm bemerkenswerte Anziehungspunkte dar. Sitz der Verwaltung ist das unter Denkmalschutz stehende ehemalige Amtshaus im Stadtteil Bork.

Tourist Info Selm

Adenauerplatz 2
59379 Selm
Tel.: 02592/690
info@stadtselm.de
www.selm.de



Hotels

Gastgeber	Zimmer	Preise ink. Frühstück	Restaurant	Service
an Hotel *** Kreisstr. 63 59379 Selm Tel.: 02592/3773 info@an-hotel.de www.an-hotel.de Karte H1, Seite 84	 30 Betten 10 EZ 7 DZ 2 TZ 1 3-Bett 1 FZ 4-Bett	ab 70,- ab 100,- ab 100,- ab 130,- ab 160,-		2,9 km z. RLR 40 m ü. NN.  WC





© Römer-Lippe-Route/Nadine Ditty

OLFEN

Olfen liegt im südlichen Münsterland und doch ganz nah am Ruhrgebiet. Umgeben von Stever, Lippe und Dortmund-Ems-Kanal gibt es beispielsweise die Steverraue als einmaliges Naturerlebnis für Groß und Klein oder das Naturbad mit Strandatmosphäre, das gänzlich auf Chemie verzichtet, zu entdecken. Ganz neu ist das Naturparkhaus Steverraue im Olfener Westen, ein Besuch lohnt sich!


Tourismusbüro Stadt Olfen

Naturparkhaus Steverraue
Kökelsumer Straße 66a
59399 Olfen
Tel. 02595 389-720
naturparkhaus@olfen.de
www.olfen.de



© OpenStreetMap-Wikivoyage

Zimmer und Ferienwohnungen

Gastgeber	Zimmer	Anzahl Wohnungen Appartements	Preis	Service
Ferienhof Brömmelkamp Dortland 1 59399 Olfen-Vinum Tel.: 025953869030 info@ferienhof-broemmelkamp.de www.ferienhof-broemmelkamp.de Karte F1, Seite 86		3 FW	ab 30,- p.P.	800 m z. RLR  auf Anfrage





© Stadt Datteln

DATTELN

Wo das Ruhrgebiet in das ländliche Münsterland übergeht, liegt Datteln, der größte Kanalknotenpunkt der Welt. 35 Kilometer Uferwege machen das Wandern an allen vier Ruhrgebietskanälen zum Erlebnis. Auch kulturell bietet Datteln einiges: Das Kulturbüro organisiert Rock- und Pop- sowie Comedy- und Kabarett-Veranstaltungen mit bundesweit bekannten Künstlerinnen und Künstlern.



Stadtinformation Datteln

Im Dorfschulenhof
Genthiner Straße 7
(am Rathaus) 45711 Datteln
Tel.: 02363/359971
stadtinfo@stadt-datteln.de
www.datteln.de



© OpenStreetMap-Mitwirkende

Hotels

Gastgeber	Zimmer	Preise ink. Frühstück	Restaurant	Service
Landhaus Vogelsang Vogelsangweg 3 45711 Datteln (Ahsen) Tel.: 0157/34428831 vogelsangweg3@gmail.com landhausvogelsang.wordpress.com Karte H1, Seite 88	4 Betten 2 DZ	ab 65,-		50 m z. RLR 49 m ü. NN. 
Jammertal-Resort ****S Redder Straße 421 45711 Datteln Tel.: 02363/3770 info@jammertal.de www.jammertal.de Karte H2, Seite 88	212 Betten 11 EZ 78 DZ 5 TZ 13 App.	120,- 250,- 250,- 346,-	ab 6.00 geöffnet	2 km z. RLR 66 m ü. NN. 





© Stadtagentur Haltern am See

HALTERN AM SEE

Im Herzen des Naturparks Hohe Mark liegt Haltern am See. Ein Besuch der gemütlichen Altstadt mit vielen Sehenswürdigkeiten lohnt ebenso wie ein Rundgang im LWL-Römermuseum mit dem Römerpark Aliso. Das neue römische Wachhaus am Westtor beherbergt den deutschlandweit ersten Römer-Escape-Room. Freizeitspaß finden Groß und Klein im Seebad am Halterner Stausee mit seinem schönen Natursandstrand. Zur stillen Erholung laden die Westruper Heide, besonders zur Blütezeit im Sommer, oder der Hullerner Stausee ein. Besonderheit in Haltern-Flaesheim: die Lippefähre „Maifisch“!







**Stadtagentur/
Tourist-Information
Haltern am See**

Markt 1
45721 Haltern am See
Tel.: 02364/933-365 o. -366
stadtagentur@haltern.de
www.haltern-am-see.de/
tourismus





© OpenStreetMap-Wirkende

Hotels

Gastgeber	Zimmer	Preise inkl. Frühstück	Restaurant	Service
Hotel-Restaurant „Pfeiffer's Sythener Flora“  Am Wehr 71 45721 Haltern am See-Sythen Tel.: 02364/9622-0 mail@hotel-pfeiffer.de www.hotel-pfeiffer.de Karte H1, Seite 90	22 Betten 2 EZ 10 DZ	ab 62,- ab 92,-	Mo-Di 17.00-21.00 Mi 12.00-21.00 Fr-Do 12.00-21.00 (Küche bis 20.30) Donnerstag Ruhetag	3 km z. RLR 35 m ü. NN.  WC
Hotel-Restaurant Himmelmann  Dorstener Str. 650 45721 Haltern am See-Lippramsdorf Tel.: 02360/99930 mail@Hotel-Himmelmann.de www.Hotel-Himmelmann.de Karte H2, Seite 90	20 Betten 2 EZ 7 DZ 1 FZ	ab 53,- ab 96,- ab 140,- Hunde 10,-	Mi-Sa 17.00-21.00 So 11.30-14.00 u. 17.00-20.30 Mo+Di Ruhetag	0 km z. RLR 30 m ü. NN. 
Pevelings-Hof  Kusenhorster Str. 17 45721 Haltern am See-Lippramsdorf Tel.: 02360/90069 peveling@t-online.de www.pevelings-hof.de Karte H3, Seite 90	19 Betten 2 EZ 6 DZ MZ	ab 49,- ab 87,- auf Anfrage Hunde 5,-	Cafe Mi-Sa 10.00-17.00 So-Di Ruhetag	500 m z. RLR 60 m ü. NN. 

Gastronomie

Gastgeber	Öffnungszeiten	Ruhetag	Service
Jupp der Erlebnisbiertgarten Hullerner Straße 107 45721 Haltern am See Tel.: 02364/5216 info@jupp.nrw www.jupp.de Karte G1, Seite 90	Mär-Okt bei schönem Wetter 10.00-21.00 Nov-Feb bei schönem Wetter am Wochenende 10.00-19.00	bei schlechtem Wetter	0 m z. RLR 40 m ü. NN.  WC
Landhaus Föcker Lembecker Str. 12 45721 Haltern am See-Lippramsdorf Tel.: 02360/791 info@landhaus-foecker.de www.landhaus-foecker.de Karte G2, Seite 90	Mi-So 9.00-22.00, Fr ab 17.00	Montag und Dienstag	300 m z. RLR 40 m ü. NN. 



Wohnmobilstellplätze

Gastgeber	Öffnungszeiten Preise	Entsorgung (A) Wasservers. (B)	Service
Wohnmobilpark Haltern am See Stadtwerke Haltern am See GmbH Hullerner Straße 45-49 45721 Haltern am See - Mitte Tel.: 02364/9240-27 wohnmobilpark@stadtwerke-haltern.de www.wohnmobilpark-haltern.de Karte W1, Seite 90	ganzjährig 11,-/Nacht (z.Zt.) - Vergünstigungen beim Besuch des Freizeitbads Aquarell - Bistro im Hallenbad - WLAN	A+B Strom/Wasser (gebührenpflichtig)	200 m z. RLR

Radservicestationen

Station	Miet-Fahrräder Reparatur	Mietpreise/Tag	Service Öffnungszeiten
Radstation Haltern am See Roost-Warendin-Platz 5 45721 Haltern am See Tel.: 02364/930220 jugendwerkstatt@caritas- dattelnhaltern.de www.caritas-dattelnhaltern.de Karte S1, Seite 90	50 Erwachsene 10 Kinder 6 E-Bikes 1 Tandem 1 Rollfiets 1 E-Bike Dreirad 2 Fahrräder mit Kindersitz	Damen-/ Herrenrad: 9,- (tgl.); 45,- (wöchtl.) Kinderrad 7,- (tgl.); 35,- (wöchtl.) E-Bike: 20,- (tgl.); 100,- (wöchtl.) Tandem: 25,- (tgl.) Rollfiets: 20,-/Tag; 100,-/Woche E-Dreirad: 25,-/Tag; 125,-/Woche	300 m z. RLR 01.04.-31.10: Mo-Fr 8.00-16.15 Sa, So, Ft 9.00-15.00 01.11.-31.03.: Mo-Fr 8.00-16.15 Sa+So 9.00-13.00

Radfahren. Wandern. Genießen.

**STADT
HALTERN
AM SEE**
Tut gut.

TOURIST-INFORMATION
 Markt 1 · 45721 Haltern am See
 02364 933-365/-366
 stadtagentur@haltern.de
 www.haltern-am-see.de

RÖMER(er)LEBEN

LWL-Römermuseum

Weseler Straße 100 | Haltern am See



Besuchen
Sie uns auch bei
Facebook & Co!



LWL



© Stadt Marl

MARL

Im Herzen des Vestischen Kreises liegt die noch relativ junge Stadt Marl. Ob zeitgenössische Kunst, Landwirtschaft oder Bergbau – in den Marler Museen ist für jeden Geschmack etwas dabei. Sehenswert ist das Landschaftskunstwerk „Wasserstände“ des Künstlers Herman Prigann in direkter Nähe zur Lippe. Dieses verdeutlicht, wie sich die Natur ein vormalig industriell bebautes Gelände „zurückerobert“.

Stadtinformations- büro „i-Punkt Marl“

Marler Stern 10 d (Einkaufs-
center, obere Ladenstraße)
45768 Marl

Tel.: 02365/994310


ipunkt@marl.de

www.marl.de



© OpenStreetMap-Mitwirkende

Gastronomie

Gastgeber	Öffnungszeiten	Ruhetag	Service
Gastro-Freizeittreff Vogel Marler Straße 321 45772 Marl Tel.: 0177-2809529 verwaltung@freizeittreff-vogel.de www.bikertreff-vogel.de Karte G1, Seite 94	Mo-So 10.00-21.00 November bis Februar geschlossen		100 m z. RLR 10 m ü. NN.  WC

MÜNSTERLAND E.V.

muensterland-tourismus.de



RADELN VOR TRAUMHAFTER KULISSE.

Das Münsterland ist berühmt für seine schönen Radwege und die **100 Schlösser Route** ist die Königin unter den deutschen Radrouten! Infos und Angebote unter **100-schloesser-route.de**



© Römer-Lippe-Route/Dirk Schumacher

DORSTEN

Die Geschichte der Stadt Dorsten reicht bis ins frühe Mittelalter zurück, die St. Agatha-Kirche am Markt und das Alte Rathaus sind Zeugnisse der „Kleinen Hansestadt an der Lippe“. In der Flächenstadt laden urbane wie ländliche Strukturen zum Wandern und Radfahren ein. Sehenswert: Tüshaus Mühle in Deuten, Wasserschloss Lembeck und die Treidelfade entlang von Lippe und Kanal.


Stadtinfo Dorsten

Recklinghäuser Str. 20
46282 Dorsten-Altstadt
Tel.: 02362/308080
stadtinfo@dorsten.de
www.stadtinfo-dorsten.de



© OpenStreetMap-Mitwirkende

Hotels

Gastgeber	Zimmer	Preise inkl. Frühstück	Restaurant	Service
AKZENT Hotel *** Restaurant Albert Borkener Straße 199 46284 Dorsten Tel.: 02362/94790 info@hotel-albert.de www.hotel-albert.de Karte H1, Seite 96	50 Betten 13 EZ 12 DZ 8 FZ	ab 75,- ab 110,- ab 138,- CO ₂ kom- pensierte Buchung möglich	Mo-Do, Sa 18.00-22.30 Fr u. So Ruhetag	2,5 km z. RLR 31 m ü. NN.  WC

Wohnmobilstellplätze

Gastgeber	Öffnungszeiten Preise	Entsorgung (A) Wasservers. (B)	Service
Reisemobilhafen „An der Lippe“ Zur Lippe 46282 Dorsten-Altstadt Informationen: Bäderbetrieb Dorsten GmbH Konrad-Adenauerplatz 1 46282 Dorsten, Tel.: 02362/95172270 info@womodo.de www.womodo.de Karte W1, Seite 96	ganzjährig pro Mobil 11,-/24 Std. Fremd-Entsorgung: 2,-	A+B Strom	300 m z. RLR





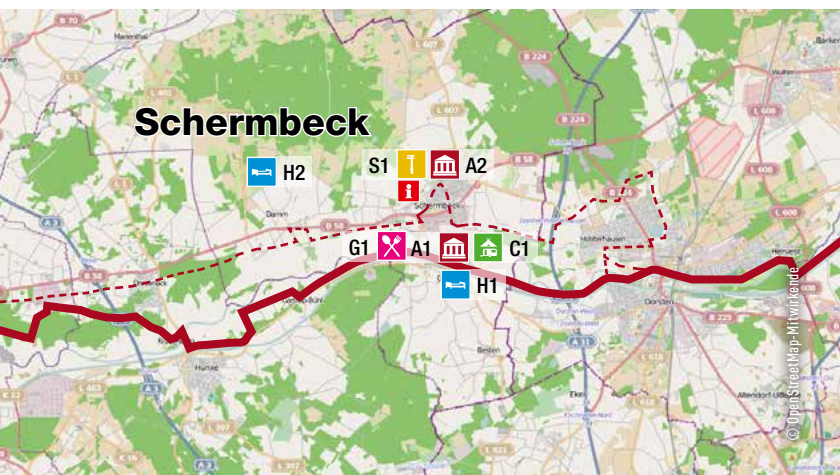
© Römer-Lippe-Route/Waldine Ditty

SCHERMBECK

liegt mitten im Naturpark Hohe Mark als Nahtstelle zwischen Münsterland und Ruhrgebiet, Rheinland und Westfalen. Ihr (er)fahrt vielfältige Natur, kulturelle und historische Kleinode, Einkehrmöglichkeiten vom lauschigen Biergarten bis zum gehobenen Restaurant. Lebendige Geschichte liefern Hörbeiträge des historischen Rundwegs, innovativ durch QR-Codes animiert. Das Kneipptretbecken bietet Erfrischung an der Route.














Gemeinde Schermbeck Tourismus

Weseler Straße 2
46514 Schermbeck
Tel.: 02853/910-0
tourismus@schermbeck.de
www.schermbeck.de




© Open Street Map-Mitwirkende




Hotels

Gastgeber	Zimmer	Preise inkl. Frühstück	Restaurant	Service
Gaststätte-Hotel „Zur Mühle“ ** Kirchstr. 78 46514 Schermbeck-Gahlen Tel.: 02853/918400 info@gaststaette-zur-muehle.de www.gaststaette-zur-muehle.de Karte H1, Seite 98	 45 Betten EZ (o. WC) EZ DZ MZ3 MZ4 MZ5	ab 45,- ab 62,- ab 90,- ab 130,- ab 155,- ab 170,-	Di-Sa 17.00-21.00 So 12.00-14.00 und 17.00-21.00 Montag Ruhetag Winter: Mi+So Ruhetag	500 m z. RLR 33 m ü. NN.      
Gasthof & Café Pension Zum Fuchsbau Üfter Weg 22 46514 Schermbeck Tel.: 02853/4135 info@zum-fuchsbau.de www.zum-fuchsbau.de Karte H2, Seite 98	 9 Betten 1 EZ 3 DZ 1 TZ	ab 59,- ab 95,- ab 95,-	Mo,Do,Fr ab 12.00 Sa,So,Ft ab 11.00 Warme Küche 12.00-14.00 & 17.30 - 20.30 Di+Mi Ruhetag	1,9 km z. RLR 36 m ü. NN.     WC 

Gastronomie

Gastgeber	Öffnungszeiten	Ruhetag	Service
Forellenzentrum Naroda Zum Gahlener Grind 2 46514 Schermbeck-Gahlen Tel.: 02853-3278 forellenzentrum-naroda@t-online.de www.forellenzentrum-naroda.de Karte G1, Seite 98	01.03.-01.11: Di-So/Feiertags: 8.00-18.00 02.11.-28.02.: Di-So/Feiertags: 8.00-17.30	25.+26.12., 01.01.	300 m z. RLR 

Campingplätze

Gastgeber	Öffnungszeiten	Preise	Service
Campingplatz „Sybergshof“ Brückenweg 135 46514 Schermbeck Tel.: 02853/5583 Mobil: 0173/2773916 kontakt@camping-lippe.de www.camping-lippe.de Karte C1, Seite 98	 7.00-22.00	7-10,- p.P./Nacht Duschmarke 1,-	100 m z. RLR 50 m ü. NN.  

Radservicestationen

Station	Miet-Fahrräder Reparatur	Mietpreise/Tag	Service Öffnungszeiten
Bike Shop by Dominik Spahn Mittelstr. 18-22 46514 Schermbeck Tel.: 02853/8577946 bikeshopbydominikspahn@gmx.de Karte S1, Seite 98	Reparaturen		Di-Do 9.00-13.00 15.00-18.30 Fr 10.00-13.00 15.00-18.30 Sa 9.00-14.00 So+Mo geschl.



HÜNXE

Hünxe liegt im unteren Lippetal und gehört zu grossen Teilen zum Naturpark Hohe Mark.

Der historische Ortskern des Treidelschiffedorfes Krudenburg, das Schloss Gartrop mit seiner Museumsmühle oder das Otto-Pankok-Museum mit Haus Esselt, in dem der Künstler seine letzten Lebensjahre verbrachte, sind sehenswerte Ausflugsziele.

Hünxe

Dorstener Str. 24
46569 Hünxe

Tel.: 02858/690

tourismus@huenxe.de
www.huenxe.de



Gastronomie

Gastgeber	Öffnungszeiten	Ruhetag	Service
Schulte-Drevenacks-Hof (Hofladen) Dinslakener Straße 3 46569 Hünxe-Drevenack Tel.: 02858/2700 info@schulte-drevenacks-hof.de www.schulte-drevenacks-hof.de Karte B1, Seite 100	Mo-Fr 9.00-18.00 Sa 9.00-13.00 i.d. Spargelsaison+ Adventswochenenden Sa+So 9.00-17.00	Januar- Mitte März Anfang Juli- Ende August	100 m z. RLR 30 m ü. NN. WC

Radeln & Wandern

Entdecken Sie den Kreis Wesel
mit unseren 24 Routenvorschlägen
zu Fuß und auf dem Rad!



Alle Touren und Übersichtskarten unter
www.tourismus-kreiswesel.de

Kreis Wesel - Der Landrat · Entwicklungsagentur Wirtschaft
Telefon +49 (0) 2 81/2 07-40 85 · E-Mail tourismus@kreis-wesel.de





© Stadt Wesel/Brandt

WESEL










„Vesalia hospitalis-Gastliches Wesel“ – der Name ist Programm. Besonders sehenswert sind die wieder errichtete Fassade des Historischen Rathauses sowie der Willibrordi-Dom. Die Rheinpromenade lädt zu Spaziergängen ein. Die Personenfähre „Keer tröch II“ verbindet über den Rhein den Ortsteil Bislich mit Xanten, während Radfahrende die Lippe im Lippemündungsraum selbst mit der handbetriebenen Gierseilfähre „Quertreiber“ überwinden.

Stadtinformation Wesel



Großer Markt 11
 46483 Wesel
 Tel.: 0281/2032622
 stadtinformation@weselmarketing.de
 www.wesel-tourismus.de



Hotels

Gastgeber	Zimmer	Preise inkl. Frühstück	Restaurant	Service
Hotel u. Restaurant Haus Erika ** Superior Im Großen Feld 4 46485 Wesel Tel.: 0281/460679 info@hauserika-wesel.de www.hauserika-wesel.de Karte H1, Seite 102	 10 Betten 2 EZ 4 DZ	ab 61,- ab 77,-	Mi-So 12.00-15.00 & 17.00-21.00 Mo+Di Ruhetag	500 m z. RLR 24 m ü. NN.  
Hotel Restaurant Kaiserhof Kaiserring 1 46483 Wesel-Zentrum Tel.: 0281/339320 info@hotelkaiserhof.de www.hotelkaiserhof.de Karte H2, Seite 102	 100 Betten 15 EZ 30 DZ 5 MZ	ab 69,- ab 89,- ab 110,-	Mo-Fr 12.00-15.00 und 17.30-22.30 Wochenende und Feiertage durchgängig.	400 m z. RLR 29 m ü. NN.  WC 
Welcome Hotel WESEL **** Rheinpromenade 10 46487 Wesel Tel.: 0281/3000-0 info.wes@welcome-hotels.com www.welcome-hotel-wesel.de Karte H3, Seite 102	 224 Betten 63 Superior Suite 20 Superior mit Rheinblick 6 Deluxe Suite 12 Executive Suite	ab 105,- ab 120,- ab 135,- ab 170,-	Mo-So 6.30-10.30 12.00-14.00 18.00-21.30	0 m z. RLR 24 m ü. NN.  WC 

Gastronomie

Gastgeber	Öffnungszeiten	Ruhetag	Service
Lippeschlöbchen Willy-Brandt-Straße 2 46485 Wesel Tel.: 0281/4488 lippeschloesschen@t-online.de www.lippeschloesschen.de Karte G1, Seite 102	Täglich ab 11.30 durchgehend geöffnet.	Montag und Dienstag	0 km z. RLR  WC
Biergarten Rheinpromenade Rheinpromenade 5 46487 Wesel 0281/30026955 bicegastro@gmx.de Karte G2, Seite 102	Täglich von 12.00- 22.00 nach Wetterlage		0 km z. RLR 20 m NN 

Wohnmobilstellplätze

Gastgeber	Öffnungszeiten Preise	Entsorgung (A) Wasservers. (B)	Service
Reisemobilstellplatz Römerwardt Rheinpromenade (gegenüber Haus Nr.9) 46487 Wesel Tel.: 0157/85681754 info@reisemobilstellplatz-wesel.de www.reisemobilstellplatz-wesel.de Karte W1, Seite 102	Apr-Okt 10,-/Nacht Nov-Mär 8,-/Nacht Frischwasser- versorgung und Strom gegen Gebühr, WLAN kostenlos	A+B	0 km z. RLR

Radservicestationen

Station	Miet-Fahrräder Reparatur	Mietpreise/Tag	Service Öffnungszeiten
Radstation Gleis 31 Franz-Etzel-Platz 11 46483 Wesel-Zentrum Tel.: 0281/47362670 www.radstation-wesel.de Karte S1, Seite 102	Verleihsystem Niederrheinrad www.niederrheinrad.de	9,- 8,- ab dem 3. Tag 7,- ab dem 6. Tag Einweg-Zuschlag: 4,- (einmalig pro Fahrrad), Pedelecs auf Anfrage	Mo-Fr 8.00-16.30 und nach Absprache



Kaiserhof Wesel

**Bei uns ist
jeder Radler
ein Kaiser.**

**Hotel und Restaurant in
der Stadtmitte von Wesel.**

60 Zimmer • Restaurant & Bistro
 Zertifizierter Bett & Bike Betrieb
 Sommerterrasse • Kostenlose Parkplätze

Kaiserring 1, 46483 Wesel

T 0281/339320

E info@hotelkaiserhof.de

www.hotelkaiserhof.de



AUF GEHT'S!

„MIT DEM FAHRRAD DIE WEITE
DES NIEDERRHEINS ERKUNDEN.“



Mit dem Rad lässt sich prima die weite niederrheinische Landschaft erkunden. Gut ausgebaute Radwege lassen das Herz jeden Radfahrers höherschlagen. Mit der NiederRheinroute verfügt die Region über das längste ausgeschilderte Radwegenetz Deutschlands. Keine Lust das eigene Rad mit zu bringen? Dann nutzen Sie doch unser NiederRheinRad.

www.niederrhein-tourismus.de

Niederrhein Tourismus GmbH | Willy-Brandt-Ring 13 | 41747 Viersen
Tel.: +49 (0) 21 62 - 81 79 03 | E-Mail: info@niederrhein-tourismus.de



Xantener Nord- & Südsee

Tauche ein in die Welt des Freizeitentrums Xanten!
Gleich vor den Toren der Dom- und Römerstadt erwarten dich
Häfen mit **Wassersportangeboten, Adventuregolf, Naturbad,**
Gesundheitssäulen nach Kneipp, Gastronomie und vieles mehr.



... deine Auszeit vom Alltag!



Freizeitzentrum Xanten · InfoCenter
Am Meerend 2 · 46509 Xanten (Wardt)
Tel. +49 (0)2801 715656 · f-z-x.de





© Christoph van Leyen

XANTEN

Der Luftkurort Xanten ist ein charmantes Städtchen am Niederrhein. Neben dem Dom St. Viktor sind das ehemalige Stadttor Klever Tor, das Gotische Haus und die Kriemhildmühle die Wahrzeichen der Stadt. Im Freilichtmuseum LVR-Archäologischer Park Xanten vermitteln Rekonstruktionen auf historischem Boden und die Ausstellung des LVR-RömerMuseums einen ausgezeichneten Eindruck vom Alltag einer römischen Stadt. Das Siegfriedmuseum präsentiert 1.500 Jahre Geschichte der Nibelungensage. Im Stiftsmuseum Xanten gehen die Besuchenden auf eine Zeitreise durch zwei Jahrtausende Kirchen- und Kulturgeschichte. Stadtnahe Erholung bietet der neue Kurpark.






 **Tourist Information Xanten GmbH** 

Kurfürstenstr. 9
46509 Xanten
Tel.: 02801/772200
info@xanten.de
www.xanten.de








© OpenStreetMap-Mitwirkende

Hotels

Gastgeber	Zimmer	Preise inkl. Frühstück	Restaurant	Service
Hotel Nibelungen Hof *** Niederstraße 1 46509 Xanten Tel.: 02801/78-0 info@hotel-nibelungenhof.de www.hotel-nibelungenhof.de Karte H1, Seite 106	 103 Betten 11 EZ 33 DZ 6 DZ barriere- frei	ab 99,- ab 142,50 ab 142,50		500 m z. RLR 22 m ü. NN.  Auf Anfrage gegen Gebühr:   

Gastronomie

Gastgeber	Öffnungszeiten	Ruhetag	Service
Restaurant Zur Börse Markt 12 46509 Xanten 02801/1441 info@zurboersexanten.de www.zurboersexanten.de Karte G1, Seite 106	11.30-24 Uhr, Küche bis 21.00	Di von November bis Ostern Ruhetag, Ostern bis Oktober kein Ruhetag	500 m z. RLR 22 m ü. NN. WC 
Plaza del Mar Salmstraße 30 46509 Xanten 02801/9820815 info@f-z-x.de www.plaza-del-mar.de Karte G1, Seite 106	 täglich 11.00-23.00 Fr-Sa bis 24.00 Küche tägl. 11.00-21.30		100 m z. RLR 22 m ü. NN. 
Pier 5 Alt-Vynscher-Weg 5 46509 Xanten 02801/715656 info@f-z-x.de www.f-z-x.de Karte G2, Seite 106	 31.03.-30.04./16.09.-29.10.: Fr 14-19, Sa, So, Ft 11-19 01.05.-15.09.: Mo-Fr 14-20, Sa, So, Ft 11-20 Sommerferien tägl. 11-20	Saisonal geöffnet von Ende März bis Ende Oktober eines Jahres	5,8 km z. RLR 22 m ü. NN. 





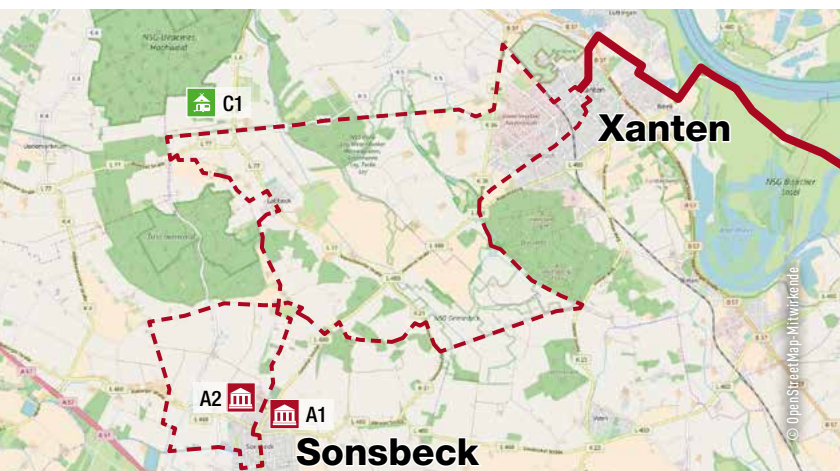
© Ruhr Tourismus/Dennis Stratmann

SONSBECK

Eingebettet in die idyllische Landschaft des Niederrhein liegt die „Grüne Perle“ Sonsbeck, geprägt durch die Sonsbecker Schweiz, einem Teil des niederrheinischen Höhenzuges (87 m), und die Niersniederung im Süden. Die anspruchsvolle Umgebung lädt zu gemütlichen oder anspruchsvollen Fahrradtouren ein. Vom höchsten Aussichtspunkt besteht ein einmaliger Rundumblick über weite Teile des Niederrheins.









Sonsbeck Touristinformation

Herrenstraße 2
im Rathaus der Gemeinde
47665 Sonsbeck
Tel.: 02838/36-0
info@sonsbeck.de
www.sonsbeck.de











© OpenStreetMap-Mitwirkende

Hotels

Gastgeber	Zimmer	Preise ink. Frühstück	Restaurant	Service
Landgut am Hochwald ****S Hotel Lebensart **** Marienbaumer Str. 152 47665 Sonsbeck Tel.: 02801/8399460 info@landhotel-lebensart.de www.landhotel-lebensart.de Karte H1, Seite 108	 76 Betten 38 DZ DZ als EZ	ab 99,- ab 89,-	Mo–Fr 17.00–23.00 Sa 17.00–22.00 So 10.00–22.00	100 m z. RLR 23 m ü. NN.      WC Auf Anfrage gegen Gebühr:  

Campingplätze

Gastgeber	Öffnungszeiten	Preise	Restaurant	Service
Campingpark Kerstgenshof Marienbaumer Str. 158 47665 Sonsbeck-Labbeck Tel.: 02801/4308 info@kerstgenshof.de www.kerstgenshof.de Karte C1, Seite 108	  ganzjährig geöffnet, Mietunterkünfte z.T. bis 1.11 und ab 1.3.	ab 10,- p. Zelt/Nacht		500 m z. RLR 23 m ü. NN.     WC 





Lebensart
Landhotel & Relax



Direkt an der Römer-Lippe-Route

Nehmen Sie sich eine Auszeit. Unsere gemütlichen Zimmer im hellen Landhausstil laden zum Verweilen ein. Lassen Sie sich im 4* Landhotel Lebensart von den natürlichen Materialien, viel Komfort und den Wellness Angeboten verführen.

Fahrradtour am Niederrhein

Inkl. zwei Übernachtungen - 2 x traumhaftes Frühstücksbuffet
2 x Menü- Buffet-Kombination am Abend
Inkl. Nutzung der Sauna und des Ruhebereiches
Gratis WLAN und die Möglichkeit zum E-Bike aufladen

Ab € 278,-

Kurzurlaub - Akku aufladen

Inkl. einer kuscheligen Übernachtung - 1 x traumhaftes
Frühstücksbuffet - 1 x Menü- Buffet-Kombination am Abend
Inkl. Nutzung der Sauna und des Ruhebereiches
Gratis WLAN und die Möglichkeit zum E-Bike aufladen

Ab € 139,-

Angebote sind Buchbar bis 31.12.2023



Marienbaumer Str. 152 - 47665 Sonsbeck - Tel. 02801 / 8399460
www.landhotel-lebensart.de



PAUSCHALANGEBOTE

Heutzutage sind die Reisen entlang der Lippe weitaus unbeschwerlicher als zu Römerzeiten. Für die Extraportion Service an der Römer-Lippe-Route haben Euch unsere kooperierenden Reiseveranstalter Pauschalangebote für organisierte Radreisen zusammengestellt, die Euch vom Tagesangebot bis hin zur achttägigen Tour ein breitgefächertes Programm rund ums Radeln, Wohlfühlen und Entspannen bieten. Diese findet Ihr auf den folgenden Seiten.

Natürlich könnt Ihr einige Pauschalen auch bequem online buchen unter www.roemerlipperoute.de/aktiv-erleben/radreisen





RÖMER-LIPPE-ROUTE – MITTENDRIN

Diese Radtour ist perfekt für einen sportlichen Kurzurlaub oder ein verlängertes Wochenende an der Römer-Lippe-Route und bietet einen schönen Einblick in die spannende Kombination aus Römerkultur und Wassererlebnis direkt an der Route. Aufgrund der Etappenlängen von bis zu 75 km pro Tag eignet sich diese Tour vorzugsweise für sportlich aktive Radfahrende.

1. Etappe: Lippstadt – Lünen (ca. 75 km)

Nach der ersten Übernachtung in Lippstadt ist heute Euer Weg das Ziel! Dank flachem Routenverlauf könnt Ihr gut in die Pedale treten. Radelt von Lippstadt durch die Lippeauen in Lippetal, vorbei am Glaselefanten im Maximilianpark in Hamm, weiter über die Marina Rünthe und den Römerpark Bergkamen bis nach Lünen. Dort fließt die Lippe direkt durch die Innenstadt und ist über die Treppenkaskade und den Flusspark hautnah zu erleben.

2. Etappe: Lünen – Dorsten (ca. 70 km)

Nach der längeren Etappe des Vortages geht es heute etwas gemütlicher zu. Vielleicht möchtet Ihr einen Abstecher zum Schiffsbauwerk Henrichenburg bei Waltrop machen oder dem LWL-Römermuseum mit dem neuen Römerpark Aliso einen Besuch abstatten. Unterwegs erlebt Ihr in Datteln noch den größten Kanalknotenpunkt der Welt. In Dorsten angekommen lohnt sich ein Bummel durch die freundliche Innenstadt oder ein Besuch im Jüdischen Museum Westfalen.

3. Etappe: Dorsten – Xanten (ca. 45 km)

Das Ziel Eurer Route von Dorsten aus könnt Ihr frei wählen. Wir empfehlen, die Hauptroute der Römer-Lippe-Route bis Xanten zu radeln. Dabei lohnt es sich, westlich von Dorsten mit der handbetriebenen Lippefähre Baldur überzusetzen. Auf Eurem Weg entdeckt Ihr Schermbecker Gastfreundschaft im Ortsteil Gahlen, das hübsche Schloss Gartrop in Hünxe oder den neu gestalteten Lippemündungsraum bei Wesel um letztendlich den LVR-Archäologischen Park in Xanten zu erreichen. Von hier aus zogen die Römer die Lippe entlang, um in die damals unbekannteren Gebiete vorzudringen, die Ihr auf Eurer Reise erkunden konntet.

Fazit:

Sportliche Radtour entlang der Römer-Lippe-Route, die aber aufgrund des flachen Verlaufs von Ost nach West für aktive Radfahrende gut zu bewältigen ist und sich hervorragend für ein verlängertes Wochenende eignet.



Online buchbar unter:
www.roemerlipperoute.de

Länge der Tour: insgesamt 190 km – 4 Tage/3 Übernachtungen

Leistungen

- 3 x ÜF in ausgewählten Partnerhäusern der Römer-Lippe-Route
- Reisepreissicherungsschein
- Infomaterial

Teilnehmerzahl

Unbegleitet: ab 1 Person

Reisetermine

ganzjährig

Schwierigkeitsgrad

leicht bis mittel

Preis pro Person

Unbegleitet: ab 241,- € pro Person im DZ, ab 357,- € pro Person im EZ

Info- und Buchung

Ruhr Tourismus GmbH | Centroallee 261, 46047 Oberhausen,
Tel.: 01806/181630* | info@roemerlipperoute.de
www.roemerlipperoute.de/aktiv-erleben/radreisen

**0,20 € pro Verbindung aus allen deutschen Netzen*



RÖMER-LIPPE-ROUTE ENTDECKEN

Erlebt die Lippe zwischen Lünen und Xanten entlang der Römer-Lippe-Route und entdeckt diesen vergleichsweise jungen Radfernweg. Auf den thematischen Wegeschleifen habt Ihr an ausgewählten Punkten der Hauptroute die Möglichkeit zu Wassererlebnissen zu gelangen und Einblicke in die Römerkultur zu erhalten.

1. Etappe: Startpunkt ganz nach Euren Wünschen – Lünen:

Den Start Eurer Entdeckungstour könnt Ihr frei wählen. In Lünen erwartet Euch dann eine Stadt, die die pulsierende Metropole Ruhr und das grüne Münsterland miteinander verbindet. Ihr übernachtet im Ringhotel Am Stadtpark oder Hotel an der Persiluhr und habt die Gelegenheit die Treppenkaskade am nördlichen Lippeufer in der Innenstadt, das römische Uferkastell oder das Museum der Stadt Lünen zu besuchen.

2. Etappe: Lünen – Dorsten (66 km):

Folgt entweder der Hauptroute oder der Victoria-Schleife (ca. 13 km). Die Hauptroute verläuft geradewegs durch Haltern am See, vorbei am LWL-Römermuseum. Falls Ihr den Weg über die Schleife entlang der Lippe wählt, so stellt Euch vor, wie hier der Nachbau eines originalen Römerschiffes, die Victoria, vor einigen Jahren auf dem Fluss ihre Bahnen zog. In Dorsten nächtigt Ihr im AKZENT Hotel-Restaurant Albert und

habt Gelegenheit das Jüdische Museum Westfalen und die innerstädtische St. Agatha Kirche zu besichtigen.

3. Etappe: Dorsten – Xanten (45 km):

Auf der letzten Etappe könnt Ihr neben der Hauptroute drei verschiedene Wegeschleifen unterschiedlicher Länge befahren. Sportlich aktive Radfreunde nutzen die Römerspuren-Schleife (ca. 39 km) auf einer ehemaligen Bahntrasse von Dorsten bis Wesel. Die Lippemündungs-Schleife (ca. 18 km) bietet Euch ein artenreiches Naherholungsgebiet und zwischen April und Oktober einen Abstecher mit der Lippefähre Quertreiber. Auf der Rhein-Auen-Schleife (ca. 11,5 km) fahrt Ihr auf den Deichen rechts des Rheins Richtung Xanten bis zur Rheinfähre, die Euch auf die andere Seite bringt. Auf der Hauptroute überquert Ihr den Rhein und radelt durch das Naturschutzgebiet Bislicher Insel. In Xanten angekommen könnt Ihr Eure Reise entspannt ausklingen lassen. Erlebt die beeindruckende Kulturgeschichte Xantens.



Online buchbar unter:
www.roemerlipperoute.de

Länge der Tour: ab 111 km – 3 Tage/2 Übernachtungen

Leistungen

- 2 x ÜF in ausgewählten Partnerhäusern der Römer-Lippe-Route
- Reisepreissicherungsschein
- Infomaterial

Teilnehmerzahl

Unbegleitet: ab 1 Person

Reisetermine

ganzjährig

Schwierigkeitsgrad

sehr leicht

Preis pro Person

Unbegleitet: ab 162,- € pro Person im DZ, **ab 260,- €** pro Person im EZ

Info- und Buchung

Ruhr Tourismus GmbH | Centroallee 261, 46047 Oberhausen,
Tel.: 01806/181630* | info@roemerlipperoute.de
www.roemerlipperoute.de/aktiv-erleben/radreisen

**0,20 € pro Verbindung aus allen deutschen Netzen*



RADTOUR RÖMER-LIPPE-ROUTE

Erlebt den längsten Fluss NRWs von Anfang bis Ende

Vollzieht gleichzeitig die komplette Marschroute der drei römischen Legionen aus dem Raum Xanten nach, die irgendwo im Teutoburger Wald im Jahre 9 n. Ch. durch Arminius, dem Cherusker, vernichtend geschlagen wurden. Viele Zeugen dieses römischen Feldzugs und der römischen Kultur gibt es zwischen Detmold und Xanten zu entdecken.

1. Tag:

Anreise nach Paderborn.

2 Tag: Paderborn – Hermannsdenkmal – Paderborn (ca. 32–49 km)

Ab 09.00 Uhr geht es mit dem Zug + Bus von Paderborn zum Hermannsdenkmal. Vom Denkmal sind es 49 km bis nach Paderborn mit einer kräftigen Steigung. Wer Steigungen nicht mag, kann auch vom Hermann zu den Externsteinen noch mal Bus fahren. Dann braucht Ihr nur noch 32 km nach Paderborn radeln.

3. Tag: Paderborn-Lippstadt/Bad Waldliesborn (ca. 46-51 km)

Heute: das Schloss Neuhaus + das Römerlager in Anreppen.

4. Tag: Lippstadt/Bad Waldliesborn – Werne (ca. 70-77 km)

Höhepunkte: das Schloss Oberwerries, das Wasserschloss Hovestadt und die Lippefähre in Hamm.

5. Tag: Werne – Haltern am See (ca. 61 km)

Sehenswert: die Römerlager in Olfen + Oberaden, sowie die alte Fahrt des Dortmund-Ems-Kanals.

6. Tag: Haltern am See – Wesel (ca. 53 km)

Heute: das Römermuseum + die Lippefähren in Dorsten + Wesel.

7. Tag: Wesel – Xanten – Wesel (ca. 32 km)

Vielleicht die schönste Radrunde am Niederrhein, nahezu ein ganzer Tag in der Römer- + Siegfried-Stadt Xanten. Speist wie Tacitus in der römischen Herberge. Nehmt Euch sich auch Zeit für die mittelalterliche Stadt und den Dom.

8. Tag:

Individuelle Abreise oder Rücktransport mit der Bahn.



© Römer-Lippe-Route

Länge der Tour: 280–305 km – 8 Tage/7 Übernachtungen

Leistungen

- 7 x Übernachtung/Frühstück
- alle Übernachtungen in komfortablen ***Hotels mit Bad oder Dusche/WC
- Gepäcktransfer
- GPX-Daten auf Wunsch von Hotel zu Hotel

Teilnehmerzahl

Unbegleitet: 4 Personen, wenn Gepäcktransport gewünscht

Reisetermine

Unbegleitet: Anreise Samstags von Anfang April bis Ende Oktober

Schwierigkeitsgrad

mittel

Preis pro Person

Unbegleitet: 555,- € pro Person (Transport Ihres PKW vom Start- zum Zielort möglich*, Bitte vorher Versicherung klären) *Alle Preise auf Anfrage

Info- und Buchung

din@tours | Hegerfeldstr. 19 | 46149 Oberhausen
Tel.: 0208/6103866; Mobil: 0152/21658255
info@din-atours.de | www.din-atours.de



RÖMER LIPPE ROUTE

GESCHICHTE IM FLUSS



HIGHLIGHTS ENTLANG DER ROUTE

1

LVR-ARCHÄOLOGISCHER PARK XANTEN

Deutschlands größtes archäologisches Freilichtmuseum auf dem Gelände der römischen Stadt Colonia Ulpia Traiana empfängt Euch zu einem Ausflug in die Geschichte.



2

LIPPEMÜNDUNG UND LIPPEFÄHRE „QUERTREIBER“

Treibt noch mal mit der Fahrradfähre über den Fluss und verabschiedet die Lippe auf ihrem Weg in den Rhein.



3

LIPPEFÄHRE BALDUR

Quert per Handkurbel die Lippe dort, wo vor Jahrzehnten die Fährlaute Bergleute zur Schicht auf der 1930 stillgelegten Zeche Baldur ruderten.

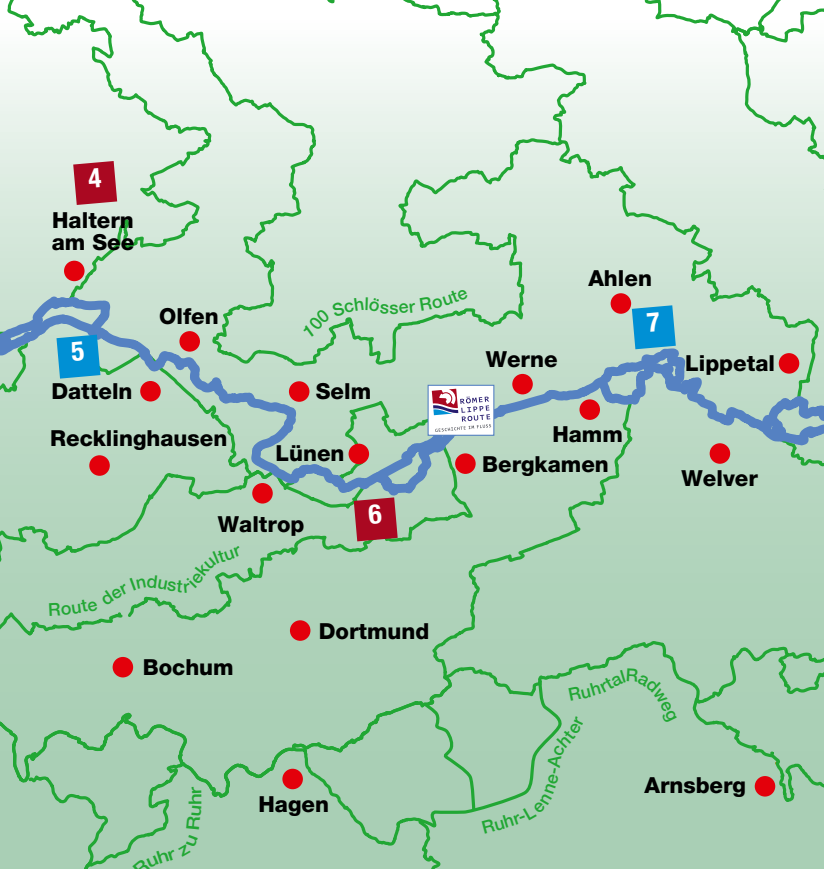


4

LWL-RÖMERMUSEUM HALTERN AM SEE

Wo sich vor 2000 Jahren das Römerlager „Aliso“ befand, steht heute ein hochmodernes Museum mit Original-Exponaten aus damaliger Zeit und der neue Römerpark Aliso.





5

KANALSCHLEUSEN

Ab durch die Schleuse! Kanalfrachtschiffe überwinden Höhenmeter durch die imposanten Schleusen in Hamm, Datteln, Haltern am See, Dorsten und Hünxe.



6

RÖMERPARK BERGKAMEN

Ein Areal voller Römerkultur mit Stadtmuseum, Römerlager Oberaden und Archäologischem Lehrpfad. Anschaulich ist der 2012 eröffnete Nachbau der römischen Holz-Erde-Mauer!



7

LIPPEFÄHRE LUPIA

Fähre ahoi! Setzt in Hamm am Schloss Oberwerries kostenfrei mit eigener Muskelkraft über die Lippe – das Fahrrad kommt natürlich mit!



8

LIPPEAUEN

Entdeckt natürliche und renaturierte Auenlandschaftsprojekte, z.B. Naturerlebnis Auenland (Lippetal), LIFE-Projekt (Hamm) oder 2Stromland (Olfen).





9

RÖMERLAGER ANREPPEN

Das 23 Hektar große Lager war Truppen- und Versorgungslager der in Germanien kämpfenden Legionäre. Ein Lehrpfad weist Euch den Weg durch die Geschichte.



10

PADERQUELLEN UND LIPPESEE

Kurz aber oho: Die Pader ist nur 4 km lang, die 200 Quellen schütten aber 5.000 l Wasser pro Sekunde. Der Lippensee bietet viele Freizeitmöglichkeiten.



11

LIPPEQUELLE

Türkisfarben leuchtet die Quelle der Lippe, auch das „Auge Odins“ genannt, zwischen dem Arminiusstempel und der imposanten Burgruine.




12

HERMANNSDENKMAL

Das Hermannsdenkmal erinnert an die „Schlacht im Teutoburger Wald“ (9 n. Chr.) und empfängt Euch am Startpunkt der Römer-Lippe-Route.



WERSE EMS RADTOUR IM MÜNSTERLAND.



**200 km Flüßerundtour auf dem
EmsRadweg und WerseRadweg**

Kostenloser Flyer mit Planungskarte





Jetzt scannen &
downloaden!



Einfach mehr drin!

Die Mobilitäts-App für Bus und Bahn im VRR.



www.vrr.de

